



PLAN ESTRATÉGICO INSTITUCIONAL

2025 - 2030



PLAN DE ESTRATÉGICO INSTITUCIONAL 2025 – 2030

Oficina General de Planeamiento y Presupuesto
Oficina de Planeamiento, Modernización e Inversiones

Mayo, 2024



COMISIÓN DE PLANEAMIENTO ESTRATÉGICO

Alcalde	Presidente
Representante del Consejo Municipal	Miembro
Gerente(a) Municipal.	Miembro
Director de la Oficina General de Asesoría Jurídica	Miembro
Director de la Oficina General de Planeamiento y Presupuesto	Secretario técnico
Director de la Oficina General de Administración	Miembro
Gerente de la Gerencia de Administración Tributaria.	Miembro
Gerente de la Gerencia de Infraestructura, y Obras	Miembro
Gerente de la Gerencia de Desarrollo Territorial.	Miembro
Gerente de la Gerencia de Servicios Municipales	Miembro
Gerente de la Gerencia de Desarrollo Social y Económico	Miembro

EQUIPO TÉCNICO DE PLANEAMIENTO ESTRATÉGICO

Resolución de Alcaldía N° 036 -2024-A-MPPA-A
(22-01-2024)

Director de la Oficina General de Atención al ciudadano y Gestión Documentaria

Jefe de la Unidad de Imagen Institucional

Representante de la Oficina General de Administración

Jefe de la Oficina de Contabilidad

Jefe de la Oficina de Tesorería

Jefe de la Oficina de Gestión de Recursos Humanos

Jefe de la Oficina de Tecnologías de la Información

Representante de la Oficina General de Asesoría Jurídica

Representante de la Oficina General de Planeamiento Presupuesto

Jefe de la Oficina de Presupuesto

Jefe de la Oficina de Planeamiento, Modernización e Inversiones

Representante de la Gerencia de Administración Tributaria

Subgerente de la Subgerencia de Rentas

Subgerente de la Subgerencia de Fiscalización y ejecutoria Coactiva

Representante de Gerencia de Infraestructura y Obras

Subgerente de la Subgerencia de Formulación de Inversiones

Subgerente de la Subgerencia de Ejecución de Inversiones

Subgerente de la Subgerencia de Mantenimiento y Gestión de Caminos

Representante de la Gerencia de Desarrollo Territorial

Subgerente de la Subgerencia de Desarrollo Urbano y Catastro

Subgerente de la Subgerencia de Formalización de Predios

Representante de Gerencia de Servicios Municipales y Gestión Ambiental

Subgerente de la Subgerencia de Participación y Seguridad Ciudadana

Jefe de la Unidad de Defensa Civil

Subgerente de la Subgerencia de Servicios Municipales

Subgerente de la Subgerencia de Transporte y Seguridad Vial

Subgerente de la Subgerencia de Gestión Ambiental

Representante de Gerencia de Desarrollo social y Económico

Subgerente de la Subgerencia de Programas Sociales

Jefe del Programa de Vaso de Leche - PVL

Jefe del Programa de Asistencia Alimentaria Municipal - PAAM

Jefe del Centro de Desarrollo Integral de la Familia - CEDIF

Jefe de la Unidad de atención de Personas con Discapacidad - OMAPED

Subgerencia de Servicios Sociales y Comunidades Nativas

Jefe de la Defensoría Municipal del Niño y del Adolescente - DEMUNA

Subgerencia de Desarrollo económico y Productivo

Subgerencia de Comercio, Licencias y Control Sanitario



INDICE

PRESENTACIÓN	5
INTRODUCCIÓN	6
MARCO NORMATIVO DEL PEI	7
I. DECLARACIÓN DE POLÍTICA INSTITUCIONAL	9
II. MISION INSTITUCIONAL.....	11
III. OBJETIVOS ESTRATÉGICOS INSTITUCIONALES.....	12
IV. ACCIONES ESTRATÉGICAS INSTITUCIONALES	14
V. RUTA ESTRATEGICA.....	20
VI. ANEXOS	25
ANEXO B-1: MATRIZ DE ARTICULACIÓN DE PLANES	26
ANEXO B-2: MATRIZ DEL PLAN ESTRATÉGICO INSTITUCIONAL	30
ANEXO A-6: FICHA TECNICA DEL INDICADOR DE OEI/AEI	39



PRESENTACIÓN

El presente Plan Estratégico Institucional (PEI) 2025-2030 de la Municipalidad Provincial de Padre Abad, es un documento de Gestión que se ha elaborado según la Guía de Planeamiento Institucional modificada con resolución de Presidencia de Consejo Directivo N° 00016-2019/CEPLAN/PCD.

De acuerdo a la Ley Orgánica de Municipalidades en el caso de los gobiernos locales, el Plan Estratégico Institucional (PEI) equivale al Plan de Desarrollo Institucional, así mismo, este documento permitirá guiar la acción de la Municipalidad Provincial de Padre Abad, de acuerdo a los objetivos identificados, asegurando la obtención de los resultados esperados que son implementados y desarrollados en las acciones estratégicas planteadas, esto permitirá a la Alta Dirección mostrar logros concretos y verificables a la ciudadanía de manera transparente en un tiempo determinado.

El Plan Estratégico Institucional (PEI) es un instrumento de gestión que define la estrategia de la municipalidad para lograr sus objetivos, en un periodo mínimo de tres (3) años, a través de iniciativas diseñadas para producir una mejora en el bienestar de la población a la cual sirve. Asimismo, contribuye para el cumplimiento de los objetivos y ejes establecidos en el Plan de Desarrollo Local Concertado de la Provincia de Padre Abad al 2034 y por ende su aporte al Plan Estratégico de Desarrollo Nacional al 2050, Política General de Gobierno, Políticas de Estado y Objetivos de Desarrollo Sostenible, respectivamente.

El Plan Estratégico Institucional (PEI) con horizonte 2025-2030 ha sido elaborado en base a reuniones de trabajo, donde permitió identificar acciones enmarcadas a las funciones propias de la entidad verificando los procesos sustantivos que realizan las áreas oficinas y dependencias, la cual conllevó a la simplificación de procedimientos, enmarcados a los sistemas funcionales y administrativos del Gobierno Local.

La Ley Orgánica de Municipalidades, manifiesta que la municipalidades tienen como ***rol principal promover el desarrollo integral de su territorio y la adecuada prestación de los servicios públicos locales***. En base a ello el Planeamiento ayuda a programar y orientar los recursos públicos municipales hacia el logro y consecución de los objetivos y acciones trazadas.

El PEI contiene la misión, los objetivos estratégicos, las acciones estratégicas, con sus respectivos indicadores, la articulación de planes y la ruta estratégica, es un documento con horizonte que se planteó para la implementación y ejecución para seis años (2025-2030).



INTRODUCCIÓN

La Municipalidad Provincial de Padre Abad forma parte integrante del Sistema Nacional de Planeamiento Estratégico (SINAPLAN), en ese marco, se viene adaptando las disposiciones y normativas que el ente rector CEPLAN establece, por tanto la municipalidad con este documento, busca el desarrollo integral de la Provincia de Padre Abad con la cual se puede asegurar una gestión pública al servicio del ciudadano en cumplimiento de las funciones enmarcadas a sus competencias primordiales que emanan de la Ley Orgánica de Municipalidades.

El objetivo principal del Plan Estratégico Institucional (PEI) es otorgar los lineamientos institucionales, que sirvan a las oficinas como un documento de planificación orientador de mediano plazo para las diferentes acciones a realizar en el periodo 2025 - 2030.

El **Plan Estratégico Institucional (PEI) 2025- 2030** de la Municipalidad Provincial de Padre Abad, se ha estructurado en las siguientes secciones según la normatividad vigente:

Sección 1, se presenta la **Declaración de la Política Institucional**, donde el titular de la Municipalidad Provincial de Padre Abad, hace referencia a los objetivos prioritarios y los lineamientos generales para el logro de esos objetivos.

Sección 2, se presenta la **Misión Institucional**, declaratoria de la razón de ser de la Municipalidad Provincial de Padre Abad y los cambios que pretende lograr en las condiciones de los ciudadanos.

Sección 3, se identifican los **Objetivos Estratégicos Institucionales**, tomando en cuenta las condiciones de cambio que la Municipalidad Provincial de Padre Abad, planea realizar en el horizonte de tiempo del PEI.

Sección 4, se identifican las **Acciones Estratégicas Institucionales**, a través de las cuales se logrará cumplir con los Objetivos Estratégicos de la Municipalidad Provincial de Padre Abad.

Sección 5, se presenta la **Ruta Estratégica**, donde se define las prioridades y el orden en el horizonte de tiempo que se cumplirán los Objetivos Estratégicos Institucional y las Acciones Estratégicas Institucionales establecidas.

Sección 6, Se presenta los siguientes Anexos:

- ❖ Matriz de Articulación de Planes (**Anexo B-1**).
- ❖ Matriz del Plan Estratégico Institucional (**Anexo B-2**).
- ❖ Ficha Técnica de Indicadores (**Anexo A-6**).



MARCO NORMATIVO DEL PEI

Los Planes Estratégicos Institucionales (PEI) tienen el siguiente marco normativo:

- ❖ Constitución Política del Perú.
- ❖ Ley N° 29158, Ley Orgánica del Poder Ejecutivo.
- ❖ Ley N° 27972, Ley Orgánica de Municipalidades.
- ❖ Ley N° 28056, Ley Marco del Presupuesto Participativo.
- ❖ Ley N° 27658, Ley Marco de Modernización de la Gestión del Estado y sus modificatorias.
- ❖ Ley N° 27444, Ley del Procedimiento Administrativo General y sus modificatorias.
- ❖ Ley N° 29664, Ley que crea el Sistema Nacional de Gestión del Riesgo de Desastres (SINAGERD), y sus modificatorias.
- ❖ Ley N° 27806, Ley de Transparencia y acceso a la Información Pública y sus modificatorias.
- ❖ Ley N° 28522, Ley del Sistema Nacional de Planeamiento Estratégico (SINAPLAN) y el Centro Nacional de Planeamiento Estratégico (CEPLAN).
- ❖ Decreto Legislativo N° 1432, Decreto Legislativo que modifica el Decreto Legislativo N° 1252, Decreto Legislativo que crea el Sistema Nacional de Programación Multianual y Gestión de Inversiones y deroga la Ley N° 27293, Ley del Sistema Nacional de Inversión Pública.
- ❖ Decreto Legislativo N° 1439, Decreto Legislativo del Sistema Nacional de Abastecimiento.
- ❖ Decreto Legislativo N° 1440, Decreto Legislativo del Sistema Nacional de Presupuesto.
- ❖ Decreto Legislativo N° 1088, Decreto Legislativo que crea y regula la organización y funcionamiento del Sistema Nacional de Planeamiento Estratégico y del Centro Nacional de Planeamiento Estratégico.
- ❖ Decreto Supremo N° 103-2022-PCM - Decreto Supremo que aprueba la Política Nacional de Modernización de la Gestión Pública al 2030.
- ❖ Decreto Supremo N° 042-2023-PCM, que aprueba la Política General de Gobierno para el presente mandato presidencial.
- ❖ Directiva N° 002-2016-EF/50.01, Directiva para los Programas Presupuestales en el marco del Presupuesto por Resultados.
- ❖ Directiva N° 001-2017-CEPLAN, Directiva para la Actualización del Plan Estratégico de Desarrollo Nacional modificada por la Resolución de Presidencia de Consejo Directivo N° 00009-2021/CEPLAN/PCD.
- ❖ Guía para el Plan de Desarrollo Local Concertado Provincial y Distrital aprobada por Resolución de Presidencia de Consejo Directivo N° 094-2023-CEPLAN/PCD.
- ❖ Guía para el Planeamiento institucional modificada por la Resolución de Presidencia de Consejo Directivo N° 00016-2019/CEPLAN/PCD.
- ❖ Guía para el seguimiento y evaluación de políticas nacionales y planes del SINAPLAN aprobada con Resolución de Presidencia de Consejo Directivo N° 00061-2023-CEPLAN/PCD.
- ❖ Guía para la elaboración de indicadores de políticas nacionales y planes estratégicos aprobada con Resolución de Presidencia de Consejo Directivo N° 00103-2023-CEPLAN/PCD.



SECCIÓN 1

DECLARATORIA DE POLITICA INSTITUCIONAL



I. DECLARACIÓN DE POLÍTICA INSTITUCIONAL

La Declaración de Política Institucional es una directriz general que refleja las prioridades y la voluntad política de la entidad en beneficio del ciudadano.¹

La Declaración de Política Institucional de la Municipalidad Provincial de Padre Abad es la siguiente:

Promover una gestión municipal centrada en el respeto a valores, que conlleven a una ciudad segura, resiliente y sostenible que fomente el bienestar general con participación vecinal organizada, generando protección a la ciudadanía a través del desarrollo económico, social, cultural y ambiental de la ciudad, logrando una ciudad segura, ordenada, saludable, moderna con infraestructuras básicas para atención al servicio del ciudadano, basándose en el principio de igualdad de oportunidades, y modernizando la gestión municipal

Lineamientos de la Política:

- ❖ Mejorar la cobertura y acceso a los servicios básicos de saneamiento básico (agua y desagüe), electrificación en el ámbito urbano y rural en la ciudad de Padre Abad (Aguaytía)
- ❖ Asegurar la calidad y sostenibilidad de la prestación de los servicios de saneamiento en la zona rural.
- ❖ Fortalecer la atención interinstitucional e intersectorial con el fin de lograr el desarrollo social de la población en Padre Abad.
- ❖ Mejorar los servicios y accesos en la educación básica regular desde la primera infancia en los diferentes niveles y modalidades.
- ❖ Gobierno municipal transparente y frontal en la lucha contra la corrupción.
- ❖ Mejorar la capacidad de prevención en los pobladores y sus medios de vida ante peligros naturales y antrópicos, incidiendo en los factores que disminuyan los niveles de riesgo.
- ❖ Incrementar el crecimiento económico y mejorar la competitividad, de las actividades económicas a través de las potencialidades de desarrollo productivo, agropecuario, semi industrial, así como la oferta turística y gastronomía.
- ❖ Mejorar la formalización, control y fiscalización de las actividades económicas.
- ❖ Mejorar la transitabilidad y conectividad vecinal para la población
- ❖ Incrementar la conservación, recuperación natural, a través de la gestión integrada de los recursos naturales, evitando así la degradación de los ecosistemas, cuidando el medio ambiente.
- ❖ Mejorar la seguridad ciudadana con la participación organizativa de la población para reducir actos delictivos y faltas con apoyo de la seguridad vecinal.

¹ CEPLAN (2019). Guía para el Planeamiento Institucional, modificada por Resolución de Presidencia de Consejo Directivo N°0162019/CEPLAN/PCD.



Valores Institucionales

Conforme a la Ley N° 27815 “Código de ética de la Función Pública”, se establece los principios, deberes y prohibiciones éticos para los servidores públicos de las entidades de la administración pública. Bajo este marco, la Municipalidad Provincial de Padre Abad presenta los siguientes valores:

- ❖ **Integridad:** Una entidad integra que piensa, dice y hace una sola cosa bajo un enfoque de honestidad y transparencia, para cumplir a cabalidad los compromisos adquiridos con la sociedad.
- ❖ **Compromiso:** Autoridades y colaboradores comprometidos en servir, identificados con los objetivos y acciones estratégicas institucionales de la entidad, actuando más allá de la función o encargo, dando oportuna atención a los requerimientos y trabajos asignados. Para ello nos involucramos y construimos una cultura institucional al servicio de la ciudadanía.
- ❖ **Compromiso Social:** Velar por un sólido compromiso con la comunidad, a través de consideraciones de orden social, ambiental, éticas y de gestión humana.
- ❖ **Transparencia:** Comprende institucionalizar en la gestión la apertura y acceso a la información de la ciudadanía a través de todos los medios disponibles de difusión de los planes, presupuestos, metas y resultados.
- ❖ **Responsabilidad:** Es la actitud para cumplir sus obligaciones de manera comprometida y oportuna en el tiempo establecido, por todos los funcionarios y colaboradores de la Municipalidad en beneficio de la población, garantizando el bien común y con responsabilidad social y ambiental; permitiendo el respeto, la honradez, la puntualidad, la disciplina, y la solidaridad en todos los aspectos.
- ❖ **Trabajo en Equipo:** Capacidad para participar como miembro totalmente integrado en un equipo, demostrando ser un colaborador eficaz en el cumplimiento de las tareas asignadas y al logro de los objetivos institucionales.



SECCIÓN 2

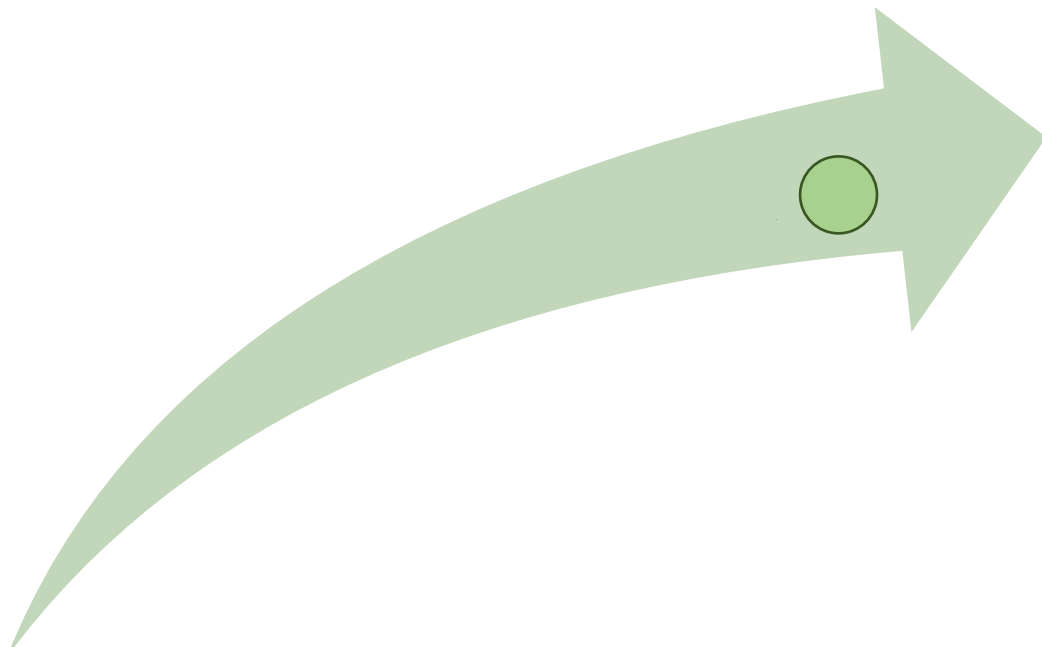
MISION INSTITUCIONAL

Promover una adecuada prestación de servicios públicos locales y el desarrollo integral, sostenible y armónico en la provincia de Padre Abad con servicios de calidad, promoviendo el cuidado del medio ambiente, una gestión eficiente transparente y participativa.



SECCIÓN 3

OBJETIVOS ESTRATEGICOS INSTITUCIONALES





III. OBJETIVOS ESTRATÉGICOS INSTITUCIONALES

La Municipalidad Provincial de Padre Abad, enmarcadas en sus competencias tiene en cuenta las necesidades de la población y las fortalezas existentes, por lo tanto, plantea objetivos estratégicos institucionales que definen los resultados que la entidad espera lograr y dará como resultado mejorar las condiciones de vida de la población.

En base a ello, se han priorizado nueve (11) objetivos estratégicos institucionales del Plan Estratégico Institucional (PEI) 2025-2030, con sus respectivos indicadores.

Cuadro N° 01: Objetivos Estratégicos Institucionales

<i>CÓDIGO</i>	<i>OBJETIVOS ESTRATÉGICOS INSTITUCIONALES (OEI)</i>	<i>DESCRIPCIÓN DEL INDICADOR</i>
OEI.01	Mejorar las condiciones de salud en la provincia de Padre Abad.	Ratio de población por establecimiento de atención primaria de salud
OEI.02	Contribuir al mejoramiento del servicio educativo, cultural y deportivo en la provincia de Padre Abad.	Porcentaje de instituciones educativas públicas con tres servicios básicos
OEI.03	Garantizar la provisión de los servicios de saneamiento básico en la provincia de Padre Abad.	Porcentaje de viviendas con acceso a agua potable o tratada
OEI.04	Disminuir la inseguridad ciudadana en la provincia de Padre Abad.	Tasa de denuncias por comisión de delitos a nivel distrital.
OEI.05	Mejorar el servicio de transporte y tránsito en la provincia de Padre Abad.	Porcentaje de infraestructuras viales y peatonales urbanas y rurales registradas.
OEI.06	Mejorar los servicios de protección social en la provincia de Padre Abad.	Número de beneficiarios de programas municipal y de apoyo alimentario en la provincia
OEI.07	Promover el desarrollo territorial ordenado y sostenible en la provincia de Padre Abad.	Porcentaje de distritos con ordenamiento territorial
OEI.08	Promover el desarrollo de las actividades económicas en la provincia de Padre Abad.	Porcentaje de agentes económicos capacitados en gestión productiva, empresarial y/o comercial
OEI.09	Mejorar la gestión ambiental en la provincia de Padre Abad.	Porcentaje de centros poblados/ zonas/ sectores que cuentan con servicio de recolección de residuos sólidos
OEI.10	Reducir la vulnerabilidad de la población y sus medios de vida ante el riesgo de desastres existentes de origen natural, socio natural o antrópico en la provincia de Padre Abad.	Número de intervenciones en gestión de riesgos y desastres realizadas
OEI.11	Fortalecer la Eficiencia en la Gestión Institucional	Porcentaje de personas atendidas oportunamente en los servicios municipales

Fuente: Reunión con Equipo técnico



IV. ACCIONES ESTRATÉGICAS INSTITUCIONALES

Las Acciones Estratégicas Institucionales son iniciativas que contribuyen a implementar los Objetivos Estratégicos Institucionales, las cuales se concretan en productos (bienes o servicios)² y dan cumplimiento a cada Objetivo Estratégico Institucional.

Las acciones estratégicas se realizan en base a las actividades la cual permitirá arribar a la Municipalidad Provincial de Padre Abad alcanzar de manera conjunta las metas propuestas en los indicadores y por ende en los resultados.

Cuadro N° 02: Acciones Estratégicas Institucionales el OEI.01

CÓDIGO	OBJETIVO ESTRATEGICO INSTITUCIONAL ACCIONES ESTRATÉGICAS INSTITUCIONALES (AEI)	DESCRIPCIÓN DEL INDICADOR DE LA AEI
OEI.01	Mejorar las condiciones de salud en la provincia de Padre Abad	
AEI. 01.01	Programa de alimentación saludable para la población de la provincia de Padre Abad	Número de atenciones del programa de vaso de leche en la provincia
AEI. 01.02	Programa de medicina preventiva, primeros auxilios, educación sanitaria y profilaxis en centros poblados rurales.	Número de atenciones del programa de medicina preventiva, primeros auxilios, educación sanitaria y profilaxis ejecutadas en centros poblados rurales
AEI. 01.03	Programa de control de epidemia y sanidad animal implementado en el distrito de Padre Abad.	Numero de programas desarrollados de control de epidemia y sanidad animal

Fuente: Reunión con Equipo técnico.

Cuadro N° 03: Acciones Estratégicas Institucionales el OEI.02

CÓDIGO	OBJETIVO ESTRATEGICO INSTITUCIONAL ACCIONES ESTRATÉGICAS INSTITUCIONALES (AEI)	DESCRIPCIÓN DEL INDICADOR
OEI.02	Contribuir al mejoramiento del servicio educativo, cultural y deportivo en la provincia de Padre Abad	
AEI. 02.01	Programa educativo municipal adecuados que se dictan a los estudiantes en edad escolar en el distrito de Padre Abad	Número de actividades educativas y formativas realizadas
AEI. 02.02	Programa deportivo municipal accesible a la población de la provincia	Número de actividades deportivos y culturales municipales fomentadas
AEI. 02.03	Biblioteca municipal con atención integral en la provincia	Número de atenciones en el servicio de biblioteca municipal realizadas
AEI. 02.04	Programa de desarrollo cultural difundido en la provincia	Número de eventos culturales desarrollados

Fuente: Reunión con Equipo técnico.

²Guía para el Planeamiento Institucional, modificada por Resolución de Presidencia de Consejo Directivo N°0162019/CEPLAN/PCD. Pág. 34 CEPLAN (2019).



Municipalidad Provincial de Padre Abad
Plan Estratégico Institucional (PEI), 2025-2030

Cuadro N° 04: Acciones Estratégicas Institucionales el OEI.03

CÓDIGO	OBJETIVO ESTRATEGICO INSTITUCIONAL ACCIONES ESTRATÉGICOS INSTITUCIONALES (AEI)	DESCRIPCIÓN DEL INDICADOR
OEI.03	Garantizar la provisión de los servicios de saneamiento básico en la provincia de Padre Abad	
AEI. 03.01	Acceso al servicio de agua potable de calidad en beneficio de la población de la provincia.	Número de conexiones de servicio de agua potable nuevas ejecutadas
AEI. 03.02	Acceso a servicios de saneamiento adecuados para la población de la provincia.	Número de instalaciones para la disposición de excretas operativas en las viviendas
AEI. 03.03	Programa de disposición adecuada de excretas a centros poblados rurales.	Número de instalaciones del programa de disposición adecuada de excretas operativas en los centros poblados rurales
AEI. 03.04	Acceso al servicio de desagüe y alcantarillado de calidad en beneficio de la población de la provincia.	Número de instalaciones para la disposición de excretas operativas en las viviendas
AEI. 03.05	Asistencia técnica a las Juntas Administradoras de Servicios de Saneamiento continua en la provincia.	Número de asistencias técnicas brindadas a las Junta Administradora de Servicios de Saneamiento (JASS)

Fuente: Reunión con Equipo técnico.

Cuadro N° 05: Acciones Estratégicas Institucionales el OEI.04

CÓDIGO	OBJETIVO ESTRATEGICO INSTITUCIONAL ACCIONES ESTRATÉGICOS INSTITUCIONALES (AEI)	DESCRIPCIÓN DEL INDICADOR
OEI.04	Disminuir la inseguridad ciudadana en la provincia de Padre Abad	
AEI. 04.01	Plan de seguridad ciudadana implementado en la provincia.	Número de operativos coordinado con la PNP para la seguridad ciudadana en la provincia
AEI. 04.02	Equipamiento adecuado para los serenos en el distrito de Padre Abad	Número de equipos adecuados otorgados a los serenos en el distrito
AEI. 04.03	Sistema de video vigilancia implementado en el distrito de Padre Abad.	Número de sistemas de video vigilancia implementados en el distrito de Padre Abad
AEI. 04.04	Patrullaje municipal permanente en beneficio de la población.	Porcentaje de zonas de la ciudad con patrullaje

Fuente: Reunión con Equipo técnico.

Cuadro N° 06: Acciones Estratégicas Institucionales el OEI.05

CÓDIGO	OBJETIVO ESTRATEGICO INSTITUCIONAL ACCIONES ESTRATÉGICOS INSTITUCIONALES (AEI)	DESCRIPCIÓN DEL INDICADOR
OEI.05	Mejorar el servicio de transporte y tránsito en la provincia de Padre Abad	
AEI. 05.01	Programa de educación vial implementado para transportistas de la provincia.	Número de capacitaciones viales a transportistas realizadas
AEI. 05.02	Acciones de control y fiscalización del tránsito y transporte desarrollados en la provincia.	Número de acciones de control y fiscalización a vehículos de transporte terrestre realizados
AEI. 05.03	Red vial urbana vecinal o rural adecuada y operativa en la provincia.	Porcentaje de red vial vecinal afirmada

Fuente: Reunión con Equipo técnico.



Municipalidad Provincial de Padre Abad
Plan Estratégico Institucional (PEI), 2025-2030

Cuadro N° 07: Acciones Estratégicas Institucionales el OEI.06

CÓDIGO	OBJETIVO ESTRATEGICO INSTITUCIONAL ACCIONES ESTRATÉGICOS INSTITUCIONALES (AEI)	DESCRIPCIÓN DEL INDICADOR
OEI.06	Mejorar los servicios de protección social en la provincia de Padre Abad	
AEI. 06.01	Programa nacional de apoyo social de forma permanente a grupos de población vulnerables de la provincia.	Numero de Programas locales de lucha contra la pobreza y desarrollo social realizados
AEI. 06.02	Registro de información socioeconómica de la población vulnerable de la provincia.	Número de registro de hogares consignados en el Padrón General de Hogares para empadronamiento del Sistema de Focalización de Hogares (SISFOH)
AEI. 06.03	Servicio de atención contra la violencia familiar oportuno en beneficio de la población.	Número de atenciones en defensa de derechos de niños y adolescentes, mujeres, discapacitados y adultos mayores.

Fuente: Reunión con Equipo técnico.

Cuadro N° 08: Acciones Estratégicas Institucionales el OEI.07

CÓDIGO	OBJETIVO ESTRATEGICO INSTITUCIONAL ACCIONES ESTRATÉGICOS INSTITUCIONALES (AEI)	DESCRIPCIÓN DEL INDICADOR
OEI.07	Promover el desarrollo territorial ordenado y sostenible en la provincia de Padre Abad	
AEI. 07.01	Plan de Desarrollo Urbano y Esquema de Zonificación de áreas urbanas actualizados e implementados en la provincia.	Porcentaje de Implementación del Plan de Desarrollo Urbano anualmente
AEI. 07.02	Plan de Acondicionamiento Territorial actualizado e implementado en la provincia.	Número de estrategias de acondicionamiento territorial efectivamente implementadas
AEI. 07.03	Catastro distrital actualizado de la provincia.	Porcentaje de unidades catastrales actualizadas
AEI. 07.04	Saneamiento físico legal de predios realizados en la provincia.	Porcentaje de Predios con Saneamiento físico legal
AEI. 07.05	Espacios públicos recuperados y priorizados en beneficio de la provincia.	Número de espacios públicos en condiciones adecuadas
AEI. 07.06	Plan urbano distrital actualizados e implementados de la provincia.	Número de componentes del plan urbano distrital desarrollados

Fuente: Reunión con Equipo técnico.

Cuadro N° 09: Acciones Estratégicas Institucionales el OEI.08

CÓDIGO	OBJETIVO ESTRATEGICO INSTITUCIONAL ACCIONES ESTRATÉGICOS INSTITUCIONALES (AEI)	DESCRIPCIÓN DEL INDICADOR
OEI.08	Promover el desarrollo de las actividades económicas en la provincia de Padre Abad	
AEI. 08.01	Programa de emprendimiento implementado en la provincia.	Número de capacitaciones en temas de productividad realizadas a emprendedores
AEI. 08.02	Planes de negocio cofinanciados a los agentes económicos organizados	Número de eventos de promoción agropecuaria-productiva realizadas
AEI. 08.03	Asistencia técnica tecnificada y fortalecida a los productores agropecuarios de la provincia.	Número de capacitaciones para la adopción de nuevas tecnologías y buenas prácticas dirigidas a agricultores de la provincia



Municipalidad Provincial de Padre Abad
Plan Estratégico Institucional (PEI), 2025-2030

CÓDIGO	OBJETIVO ESTRATEGICO INSTITUCIONAL ACCIONES ESTRATÉGICOS INSTITUCIONALES (AEI)	DESCRIPCIÓN DEL INDICADOR
AEI. 08.04	Programa de desarrollo turístico implementado en la provincia.	Número de capacitaciones efectivas a operadores turísticos en la provincia
AEI. 08.05	Atractivos turísticos habilitados para el turismo en la provincia.	Porcentaje de destinos o circuitos turísticos en condiciones óptimas para el turismo
AEI. 08.06	Asistencia técnica en la formalización de los establecimientos comerciales en la provincia.	Número de licencias de funcionamiento emitidos
AEI. 08.07	Acciones de control y fiscalización oportuna de las actividades económicas desarrolladas en la provincia.	Número de fiscalizaciones realizadas a establecimiento comerciales

Fuente: Reunión con Equipo técnico.

Cuadro N° 10: Acciones Estratégicas Institucionales el OEI.09

CÓDIGO	OBJETIVO ESTRATEGICO INSTITUCIONAL ACCIONES ESTRATÉGICOS INSTITUCIONALES (AEI)	DESCRIPCIÓN DEL INDICADOR
OEI.09	Mejorar la gestión ambiental en la provincia de Padre Abad	
AEI. 09.01	Regulación sobre disposición final de desechos sólidos, líquidos y otros vertimientos industriales en la provincia.	Número de disposiciones normativas sobre de desechos sólidos, líquidos y otros vertimientos industriales aprobadas
AEI. 09.02	Programa de limpieza pública implementado de la provincia.	Número de toneladas de residuos sólidos por año que recoge la municipalidad
AEI. 09.03	Programa de segregación en la fuente implementado en la provincia.	Porcentaje de desechos sólidos segregados adecuadamente
AEI. 09.04	Programa de fiscalización de emisión de humos, gases, ruido y otros contaminantes del ambiente de la provincia.	Numero de fiscalizaciones en emisión de humos, gases, ruido y otros contaminantes realizados en la provincia.
AEI. 09.05	Programa de forestación y reforestación implementados en la provincia.	Número de hectáreas reforestadas
AEI. 09.06	Conservación y mantenimiento permanente de áreas verdes de uso público en la provincia.	Número de M2 de áreas verdes del ornato recuperados por mantenimiento

Fuente: Reunión con Equipo técnico.

Cuadro N° 11: Acciones Estratégicas Institucionales el OEI.10

CÓDIGO	OBJETIVO ESTRATEGICO INSTITUCIONAL ACCIONES ESTRATÉGICOS INSTITUCIONALES (AEI)	DESCRIPCIÓN DEL INDICADOR
OEI.10	Reducir la vulnerabilidad de la población y sus medios de vida ante el riesgo de desastres existentes de origen natural, socio natural o antrópico en la provincia de Padre Abad	
AEI. 10.01	Acciones de rehabilitación ante desastres implementados en la provincia.	Número de acciones de rehabilitación de áreas afectadas por emergencias y desastres atendidos en la provincia
AEI. 10.02	Centros de operaciones de emergencia local (COEL) implementados en la provincia.	Número de comunicaciones sobre peligros, emergencias y desastres oportunamente informados a la ciudadanía.
AEI. 10.03	Programa de formación de brigadas especializadas para la atención frente a emergencias y desastres en la provincia.	Número de capacitaciones dirigidas a brigadas especializadas sobre la atención frente a emergencias y desastres



Municipalidad Provincial de Padre Abad
Plan Estratégico Institucional (PEI), 2025-2030

CÓDIGO	OBJETIVO ESTRATEGICO INSTITUCIONAL ACCIONES ESTRATÉGICAS INSTITUCIONALES (AEI)	DESCRIPCIÓN DEL INDICADOR
AEI. 10.04	Instrumentos de estimación del riesgo de desastres de origen natural, socio natural o antrópico implementado en la provincia.	Número de instrumentos de estimación de riesgos de desastres realizados
AEI. 10.05	Fortalecimiento de las capacidades de los servidores/trabajadores en gestión integral del cambio climático.	Número de capacitaciones en Gestión Integral del Cambio Climático dirigidas a servidores/trabajadores del nivel provincial
AEI. 10.06	Programa de desarrollo de capacitaciones en GRD difundidos a la población.	Número de capacitaciones en GRD realizados

Fuente: Reunión con Equipo técnico.

Cuadro N° 12: Acciones Estratégicas Institucionales el OEI.11


CÓDIGO	OBJETIVO ESTRATEGICO INSTITUCIONAL ACCIONES ESTRATÉGICAS INSTITUCIONALES (AEI)	DESCRIPCIÓN DEL INDICADOR
OEI.11	Fortalecer la Eficiencia en la Gestión Institucional	
AEI. 11.01	Programa de fortalecimiento de capacidades permanente para personal de la Municipalidad	Número de capacitaciones del Plan de Desarrollo de personas (PDP) realizadas
AEI. 11.02	Espacios y mecanismos de participación ciudadana fortalecidos en la Municipalidad	Número de reuniones realizadas con participación vecinal de la municipalidad
AEI. 11.03	Procedimientos administrativos simplificados en la Municipalidad	Número de procedimientos administrativos simplificados
AEI. 11.04	Recaudación tributaria efectivo por medio de la Municipalidad	Número de acciones del programa de recaudación tributaria realizadas
AEI. 11.05	Instrumentos de gestión actualizados en la entidad.	Número de Instrumentos de gestión actualizados
AEI. 11.06	Servicio civil implementado en beneficio de la Municipalidad	Porcentaje del Servicio Civil implementado en la Municipalidad
AEI. 11.07	Atención de solicitudes institucional oportuna en la provincia.	Número de disposiciones municipales aprobadas
AEI. 11.08	Gestión administrativa y operativa efectiva en la Municipalidad.	Porcentaje de unidades de organización con cumplimiento mayor al 80% de las actividades operativas.
AEI. 11.09	Gobierno electrónico implementada en los procesos y servicios de la Municipalidad.	Porcentaje de servicios implementados con el uso de las tecnologías digitales
AEI. 11.10	Gobierno abierto implementado en la Municipalidad.	Porcentaje de procedimientos administrativos digitalizados
AEI. 11.11	Mecanismos de participación ciudadana fortalecidos en la Municipalidad	Número de audiencias públicas realizadas

Fuente: Reunión con Equipo técnico.



SECCIÓN 4

RUTA ESTRATEGICA





V. RUTA ESTRATEGICA

La Municipalidad Provincial de Padre Abad ha establecido un orden de prioridad para los Objetivos Estratégicos Institucionales (OEI) y las Acciones Estratégicas Institucionales (AEI), de esta manera se realizará las intervenciones con las asignaciones de recursos acorde a la Actividades Operativas del Plan Operativo Institucional, el cual se articula con la Política General de Gobierno aprobado con el Decreto Supremo N° 042-2023-PCM; en el cuadro siguiente se refleja la priorización:

Cuadro N° 13: Acciones Estratégicas Institucionales

PRIORIDAD	OBJETIVO ESTRATÉGICO INSTITUCIONAL			PRIORIDAD	ACCIÓN ESTRATÉGICA INSTITUCIONAL			UNIDAD ORGÁNICA RESPONSABLE
	CÓDIGO	DESCRIPCIÓN	VINCULACIÓN CON LA PGG		CÓDIGO	DESCRIPCIÓN	VINCUNLACIÓN CON LA PGG	
1	OEI.03	Garantizar la provisión de los servicios de saneamiento básico en la provincia de Padre Abad.	EJE 9 LIN 9.2	1	AEI.03.01	Acceso al servicio de agua potable de calidad en beneficio de la población de la provincia	EJE 9 LIN 9.2	Subgerencia de Gestión Ambiental
				2	AEI.03.02	Acceso a servicios de saneamiento adecuados para la población de la provincia	EJE 9 LIN 9.2	Subgerencia de Gestión Ambiental
				3	AEI.03.04	Acceso al servicio de desagüe y alcantarillado de calidad en beneficio de la población de la provincia	EJE 9 LIN 9.2	Subgerencia de Gestión Ambiental
				4	AEI.03.05	Asistencia técnica a las Juntas Administradoras de Servicios de Saneamiento continua en la provincia	EJE 9 LIN 9.2	Subgerencia de Gestión Ambiental
				5	AEI.03.03	Programa de disposición adecuada de excretas a centros poblados rurales	EJE 9 LIN 9.2	Subgerencia de Gestión Ambiental
2	OEI.08	Promover el desarrollo de las actividades económicas en la provincia de Padre Abad.	EJE 4 LIN 4.5.	1	AEI.08.01	Programa de emprendimiento implementado en la provincia	EJE 4 LIN 4.4	Subgerencia de Desarrollo económico y Productivo
				2	AEI.08.03	Asistencia técnica tecnicada y fortalecida a los productores agropecuarios de la provincia.	EJE 4 LIN 4.5	Subgerencia de Desarrollo económico y Productivo
				3	AEI.08.02	Planes de negocio cofinanciados a los agentes económicos organizados	EJE 4 LIN 4.5	Subgerencia de Desarrollo económico y Productivo
				4	AEI.08.06	Asistencia técnica en la formalización de los establecimientos comerciales en la provincia	EJE 4 LIN 4.5	Subgerencia de Comercio, Licencias y Control Sanitario
				5	AEI.08.07	Acciones de control y fiscalización oportuna de las actividades económicas desarrolladas en la provincia	EJE 4 LIN 4.5	Subgerencia de Comercio, Licencias y Control Sanitario
				6	AEI.08.04	Programa de desarrollo turístico implementado en la provincia	EJE 4 LIN 4.5	Subgerencia de Desarrollo económico y Productivo
				7	AEI.08.05	Atractivos turísticos habilitados para el turismo en la provincia	EJE 4 LIN 4.5	Subgerencia de Desarrollo económico y Productivo
3	OEI.05	Mejorar el servicio de transporte y	EJE 5 LIN 5.3	1	AEI.05.03	Red vial urbana vecinal o rural adecuada y operativa en la provincia	EJE 5 LIN 5.1	Gerencia de Infraestructura y Obras / Subgerencia de



Municipalidad Provincial de Padre Abad
Plan Estratégico Institucional (PEI), 2025-2030

PRIORIDAD	OBJETIVO ESTRATÉGICO INSTITUCIONAL			PRIORIDAD	ACCIÓN ESTRATÉGICA INSTITUCIONAL			UNIDAD ORGÁNICA RESPONSABLE
	CÓDIGO	DESCRIPCIÓN	VINCULACIÓN CON LA PGG		CÓDIGO	DESCRIPCIÓN	VINCUNLACIÓN CON LA PGG	
		tránsito en la provincia de Padre Abad.						Mantenimiento y Gestión de Caminos
				2	AEI.05.01	Programa de educación vial implementado para transportistas de la provincia	EJE 9 LIN 9.4	Subgerencia de Transporte y Seguridad Vial
				3	AEI.05.02	Acciones de control y fiscalización del tránsito y transporte desarrollados en la provincia	EJE 5 LIN 5.3	Subgerencia de Transporte y Seguridad Vial
4	OEI.01	Mejorar las condiciones de salud en la provincia de Padre Abad.	EJE 8 LIN 8.6	1	AEI.01.01	Programa de alimentación saludable para la población de la provincia	EJE 3 LIN 3.2	Subgerencia de Programas Sociales Jefe del Programa de Vaso de Leche – PVL Jefe del Programa de Asistencia Alimentaria Municipal- PAAM
				2	AEI.01.03	Programa de medicina preventiva, primeros auxilios, educación sanitaria y profilaxis en centros poblados rurales	EJE 7 LIN 7.1	Subgerencia de Programas Sociales
				3	AEI.01.02	Programa de control de epidemia y sanidad animal implementado en el distrito de Padre Abad	EJE 8 LIN 8.3	Subgerencia de Programas Sociales
5	OEI.02	Contribuir al mejoramiento del servicio educativo, cultural y deportivo en la provincia de Padre Abad.	EJE 7 LIN 7.1	1	AEI.02.01	Programa educativo municipal adecuados que se dictan a los estudiantes en edad escolar en la provincia	EJE 7 LIN 7.1	Subgerencia de Programas Sociales
				2	AEI.02.02	Programa deportivo municipal accesible a la población de la provincia.	EJE 7 LIN 7.1	Subgerencia de Programas Sociales Jefe del centro de desarrollo Integral de la Familia – CEDIF
				3	AEI.02.03	Biblioteca municipal con atención integral en la provincia.	EJE 7 LIN 7.1	Subgerencia de Programas Sociales
				4	AEI.02.04	Programa de desarrollo cultural difundido en la provincia.	EJE 7 LIN 7.1	Subgerencia de Programas Sociales
6	OEI.06	Mejorar los servicios de protección social en la provincia de Padre Abad.	EJE 3 LIN 3.3	1	AEI.06.01	Programa nacional de apoyo social de forma permanente a grupos de población vulnerables de la provincia	EJE 3 LIN 3.3	Subgerencia de Servicios Sociales y Comunidades Nativas
				2	AEI.06.03	Servicio de atención contra la violencia familiar oportuno en beneficio de la población.	EJE 3 LIN 3.1	Subgerencia de Servicios Sociales y Comunidades Nativas Jefe de la Defensoría Municipal del Niño y del Adolescente – DEMUNA



PRIORIDAD	OBJETIVO ESTRATÉGICO INSTITUCIONAL			PRIORIDAD	ACCIÓN ESTRATÉGICA INSTITUCIONAL			UNIDAD ORGÁNICA RESPONSABLE
	CÓDIGO	DESCRIPCIÓN	VINCULACIÓN CON LA PGG		CÓDIGO	DESCRIPCIÓN	VINCULACIÓN CON LA PGG	
				3	AEI.06.02	Registro de información socioeconómica de la población vulnerable de la provincia	EJE 3 LIN 3.3	Subgerencia de Servicios Sociales y Comunidades Nativas
7	OEL.09	Mejorar la gestión ambiental en la provincia de Padre Abad.	EJE 4 LIN 4.7	1	AEI.09.01	Regulación sobre disposición final de desechos sólidos, líquidos y otros vertimientos industriales en la provincia.	EJE 4 LIN 4.6	Subgerencia de Gestión Ambiental
				2	AEI.09.02	Programa de limpieza pública implementado de la provincia.	EJE 4 LIN 4.6	Subgerencia de Gestión Ambiental
				3	AEI.09.03	Programa de segregación en la fuente implementado en la provincia.	EJE 4 LIN 4.6	Subgerencia de Gestión Ambiental
				4	AEI.09.05	Programa de forestación y reforestación implementados en la provincia.	EJE 4 LIN 4.11	Subgerencia de Gestión Ambiental
				5	AEI.09.06	Conservación y mantenimiento permanente de áreas verdes de uso público en la provincia.	EJE 4 LIN 4.6	Subgerencia de Gestión Ambiental
				6	AEI.09.04	Programa de fiscalización de emisión de humos, gases, ruido y otros contaminantes del ambiente de la provincia	EJE 4 LIN 4.6	Subgerencia de Gestión Ambiental
6	OEL.10	Reducir la vulnerabilidad de la población y sus medios de vida ante el riesgo de desastres existentes de origen natural, socio natural o antrópico en la provincia de Padre Abad.	EJE 6 LIN 6.7	1	AEI.10.03	Programa de formación de brigadas especializadas para la atención frente a emergencias y desastres en la provincia	EJE 6 LIN 6.7	Unidad de Defensa Civil
				2	AEI.10.02	Centros de operaciones de emergencia local (COEL) implementados en la provincia.	EJE 6 LIN 6.7	Unidad de Defensa Civil
				3	AEI.10.06	Programa de desarrollo de capacitaciones en GRD difundidos a la población	EJE 6 LIN 6.7	Unidad de Defensa Civil
				4	AEI.10.05	Fortalecimiento de las capacidades de los servidores/trabajadores en gestión integral del cambio climático	EJE 6 LIN 6.7	Unidad de Defensa Civil
				5	AEI.10.01	Acciones de rehabilitación ante desastres implementados en la provincia	EJE 6 LIN 6.7	Unidad de Defensa Civil
				6	AEI.10.04	Instrumentos de estimación del riesgo de desastres de origen natural, socio natural o antrópico implementado en la provincia	EJE 6 LIN 6.7	Unidad de Defensa Civil
9	OEL.07	Promover el desarrollo territorial ordenado y sostenible en la provincia de Padre Abad.	EJE 4 LIN 4.5	1	AEI.07.03	Catastro distrital actualizado de la provincia	EJE 4 LIN 4.5	Subgerencia de Desarrollo Urbano y Catastro
				2	AEI.07.04	Saneamiento físico legal de predios realizados en la provincia	EJE 4 LIN 4.5	Subgerencia de Formalización de Predios
				3	AEI.07.05	Espacios públicos recuperados y priorizados en beneficio de la provincia	EJE 4 LIN 4.5	Subgerencia de Formalización de Predios



PRIORIDAD	OBJETIVO ESTRATÉGICO INSTITUCIONAL			PRIORIDAD	ACCIÓN ESTRATÉGICA INSTITUCIONAL			UNIDAD ORGÁNICA RESPONSABLE
	CÓDIGO	DESCRIPCIÓN	VINCULACIÓN CON LA PGG		CÓDIGO	DESCRIPCIÓN	VINCUNLACIÓN CON LA PGG	
				4	AEI.07.06	Plan urbano distrital actualizados e implementados de la provincia	EJE 4 LIN 4.5	Subgerencia de Formalización de Predios
				5	AEI.07.01	Plan de Desarrollo Urbano y Esquema de Zonificación de áreas urbanas actualizados e implementados en la provincia	EJE 4 LIN 4.5	Subgerencia de Desarrollo Urbano y Catastro
				6	AEI.07.02	Plan de Acondicionamiento Territorial actualizado e implementado en la provincia	EJE 4 LIN 4.5	Subgerencia de Desarrollo Urbano y Catastro
10	OEI.04	Disminuir la inseguridad ciudadana en la provincia de Padre Abad.	EJE 6 LIN 6.3	1	AEI.04.02	Equipamiento adecuado para los serenos en el distrito	EJE 6 LIN 6.3	Subgerencia de Participación y Seguridad Ciudadana
				2	AEI.04.03	Sistema de video vigilancia implementado en el distrito	EJE 6 LIN 6.3	Subgerencia de Participación y Seguridad Ciudadana
				3	AEI.04.04	Patrullaje municipal permanente en beneficio de la población	EJE 6 LIN 6.3	Subgerencia de Participación y Seguridad Ciudadana
				4	AEI.04.01	Plan de seguridad ciudadana implementado en la provincia	EJE 6 LIN 6.3	Subgerencia de Participación y Seguridad Ciudadana
11	OEI.11	Fortalecer la Eficiencia en la Gestión Institucional	EJE 5 LIN 5.1	1	AEI.11.05	Instrumentos de gestión actualizados en la entidad	EJE 5 LIN 5.1	Oficina de Planeamiento Modernización e Inversiones
				2	AEI.11.08	Gestión administrativa y operativa efectiva en la Municipalidad	EJE 5 LIN 5.2	Oficina General de Administración
				3	AEI.11.01	Programa de fortalecimiento de capacidades permanente para personal de la Municipalidad	EJE 5 LIN 5.1	Oficina de Gestión de Recursos Humanos
				4	AEI.11.02	Espacios y mecanismos de participación ciudadana fortalecidos en la Municipalidad	EJE 5 LIN 5.1	Oficina de Planeamiento Modernización e Inversiones
				5	AEI.11.04	Recaudación tributaria efectivo por medio de la Municipalidad	EJE 5 LIN 5.1	Gerencia de Administración Tributaria Subgerencia de Rentas
				6	AEI.11.09	Gobierno electrónico implementada en los procesos y servicios de la Municipalidad.	EJE 5 LIN 5.2	Oficina General de Administración
				7	AEI.11.03	Procedimientos administrativos simplificados en la Municipalidad	EJE 5 LIN 5.2	Oficina de Tecnología de Información
				8	AEI.11.06	Servicio civil implementado en beneficio de la Municipalidad	EJE 5 LIN 5.2	Oficina de Gestión de Recursos Humanos
				9	AEI.11.11	Mecanismos de participación ciudadana fortalecidos en la Municipalidad	EJE 5 LIN 5.1	Oficina de Planeamiento Modernización e Inversiones



PRIORIDAD	OBJETIVO ESTRATÉGICO INSTITUCIONAL			PRIORIDAD	ACCIÓN ESTRATÉGICA INSTITUCIONAL			UNIDAD ORGÁNICA RESPONSABLE
	CÓDIGO	DESCRIPCIÓN	VINCULACIÓN CON LA PGG		CÓDIGO	DESCRIPCIÓN	VINCUNLACIÓN CON LA PGG	
				10	AEI.11.07	Atención de solicitudes institucional oportuna en la provincia	EJE 5 LIN 5.2	Oficina General de Atención al ciudadano y Gestión Documentaria
				11	AEI.11.10	Gobierno abierto implementado en la Municipalidad	EJE 5 LIN 5.2	Oficina General de Atención al ciudadano y Gestión Documentaria

Fuente: Reunión con Equipo técnico.



SECCIÓN 5

ANEXOS

- ✓ ANEXO B – 1: MATRIZ DE ARTICULACION DE PLANES.
- ✓ ANEXO B – 2: MATRIZ DEL PLAN ESTRATEGICO INSTITUCIONAL.
- ✓ ANEXO A-6: FICHA TÉCNICA DEL INDICADOR DE OEI/AEI.



ANEXO B-1: MATRIZ DE ARTICULACIÓN DE PLANES

Articulación con el "PLAN DE DESARROLLO LOCAL CONCERTADO DE LA PROVINCIA PADRE ABAD AL 2034" ³

OBJETIVO ESTRATÉGICO PROVINCIAL			ACCIÓN ESTRATÉGICA PROVINCIAL			OBJETIVO ESTRATÉGICO INSTITUCIONAL			EXPLICACIÓN DE RELACIÓN CAUSAL CON OEP O AEP
CÓD.	ENUNCIADO	INDICADOR	CÓDIGO	ENUNCIADO	INDICADOR	CÓD.	ENUNCIADO	INDICADOR	
OEP.01	Mejorar la condición de salud de la Población	Porcentaje de población que recibió atención médica oportuna y de calidad	AEP.01.01	Garantizar el acceso oportuno del servicio de salud	Porcentaje de usuarios satisfechos con la atención médica de consultorios	OEI.01	Mejorar las condiciones de salud en la provincia de Padre Abad	Ratio de población por establecimiento de atención primaria de salud	La relación que se tiene es de mejorar las condiciones de salud, mejorando infraestructura, con mejoramiento y promoviendo hábitos saludables, con la cual se quiere mejorar la salud de vida del poblador, esto mediante la ejecución de campañas médicas, orientadas a las personas vulnerables (niños, adultos mayores, personas con discapacidad, pobres extremos) y brindando apoyo nutricional a las personas y garantizando la seguridad alimentaria,
			AEP.01.02	Incrementar oportunamente el aseguramiento universal de la población	Porcentaje de población asegurada a algún tipo de seguro de salud				
			AEP.01.03	Disminuir la incidencia de enfermedades en la primera infancia	Porcentaje de niños menores de 36 meses con anemia				
					Porcentaje de niñas y niños menores de 5 años con desnutrición crónica infantil				
			AEP.01.04	Disminuir la incidencia de enfermedades Prevalentes	Número de personas diagnosticadas con Dengue				
			AEP.01.05	Prevenir oportunamente el embarazo adolescente	Porcentaje de embarazos adolescentes entre 15 a 19 años				
OEP.02	Mejorar la calidad de la educación en la Provincia	Porcentaje de estudiantes de cuarto grado de primaria que cuentan con nivel satisfactorio en comprensión lectora.	AEP.02.01	Mejorar las condiciones de los servicios educativos	Porcentaje de la población estudiantil escolar que se encuentra matriculada en locales escolares públicos con tres servicios básicos	OEI.02	Contribuir al mejoramiento del servicio educativo, cultural y deportivo en la provincia de Padre Abad.	Porcentaje de instituciones educativas públicas con tres servicios básicos	La relación corresponde al proceso de apoyar la educación con el tema de equipamiento, infraestructura que mejore la cobertura de servicios educativos. También se pueda promover actividades educativas, físicas recreativas, lectura y actividades que contribuyan a mejorar el acceso a los servicios educativos para la población estudiantil.
		Porcentaje de estudiantes de cuarto grado de primaria que cuentan con nivel satisfactorio en matemática	AEP.02.02	Incrementar el nivel de logro de aprendizaje	Porcentaje de alumnos con atraso escolar en educación secundaria				
		Porcentaje de estudiantes de segundo grado de secundaria que cuentan							

³ Informe Técnico N° 000001-2024-CEPLAN-DNCPDLC, Informe Técnico N° 000018-2024-CEPLAN-DNCPDLC, Informe Técnico N° 000039-2024-CEPLAN-DNCPDLC.



Municipalidad Provincial de Padre Abad
Plan Estratégico Institucional (PEI), 2025-2030

OBJETIVO ESTRATÉGICO PROVINCIAL			ACCIÓN ESTRATÉGICA PROVINCIAL			OBJETIVO ESTRATÉGICO INSTITUCIONAL			EXPLICACIÓN DE RELACIÓN CAUSAL CON OEP O AEP
CÓD.	ENUNCIADO	INDICADOR	CÓDIGO	ENUNCIADO	INDICADOR	CÓD	ENUNCIADO	INDICADOR	
		con nivel satisfactorio en comprensión lectora Porcentaje de estudiantes de segundo grado de secundaria que cuentan con nivel satisfactorio en matemática	AEP.02.03	Promover el acceso a la educación superior	Número de estudiante matriculados a instituciones de educación superior técnica -productiva				
OEP.03	Promover la protección social de la Población	Tasa de denuncias por comisión de delitos a nivel provincia (Tasa por cada 10 000 Habitantes)	AEP.03.01	Mejorar los mecanismos de seguridad ciudadana	Número de personas que reportan una denuncia	O<EI.04	Disminuir la inseguridad ciudadana en la provincia de Padre Abad.	Tasa de denuncias por comisión de delitos a nivel distrital	Disminuir la inseguridad a través de mecanismos de protección como patrullaje integrado, mejora de la infraestructura tecnológica para la seguridad ciudadana, fortalecimiento de las juntas vecinales locales, permitiendo reducir la inseguridad ciudadana mediante capacitación en seguridad ciudadana a los vecinos, la cual contribuirá a reducir los niveles de inseguridad ciudadana.
			AEP.03.02	Ampliar condiciones de protección por violencia familiar	Número de personas atendidas en casos de violencia familiar				
			AEP.03.03	Ampliar mecanismos de participación vecinal en materia de seguridad ciudadana	Porcentaje de juntas vecinales que intervienen en el COPROSEC				
			AEP.03.04	Incrementar la cobertura de atención social a población vulnerable	Número de población vulnerable mayor de 65 años beneficiario del programa pensión 65	OEI.06	Mejorar los servicios de protección social en la provincia de Padre Abad.	Número de beneficiarios de programas sociales y de apoyo alimentario en la provincia	Promover la mejora de servicios de protección social mediante los programas del adulto mayor, personas con discapacidad, mujeres vulnerables, los cuales conllevan a mejorar los procesos para una mejor organización de los beneficiarios que tendrá como resultado la mejora de calidad de vida de las personas.
			AEP.03.05	Fortalecer el nivel de participación de las comunidades nativas	Número de espacios de participación ciudadana con al menos un representante de pueblo indígena				
OEP.04	Incrementar acceso a servicios básicos en la Provincia	Porcentaje de población con acceso a servicio básicos	AEP.04.01	Mejorar la cobertura de Agua	Porcentaje de viviendas que cuentan con agua apta para consumo humano por red pública o pilón	OEI.03	Garantizar la provisión de los servicios de saneamiento básico en la provincia de Padre Abad.	Porcentaje de viviendas con acceso a agua potable o tratada	Con la provisión de servicios básicos se mejora la cobertura para atención a la población que se desarrollara a través de la ampliación de acceso a agua y saneamiento, energía eléctrica en la zona urbana y rural. Mejorando la habitabilidad mediante los servicios de acceso.
			AEP.04.02	Mejorar la cobertura de saneamiento básico	Porcentaje de viviendas que cuentan con red pública de saneamiento o pozo séptico				
			AEP.04.03	Incrementar la cobertura de energía eléctrica urbana y rural	Porcentaje de viviendas con servicio de energía eléctrica				



Municipalidad Provincial de Padre Abad
Plan Estratégico Institucional (PEI), 2025-2030

OBJETIVO ESTRATÉGICO PROVINCIAL			ACCIÓN ESTRATÉGICA PROVINCIAL			OBJETIVO ESTRATÉGICO INSTITUCIONAL			EXPLICACIÓN DE RELACIÓN CAUSAL CON OEP O AEP
CÓD.	ENUNCIADO	INDICADOR	CÓDIGO	ENUNCIADO	INDICADOR	CÓD	ENUNCIADO	INDICADOR	
OEP.05	Fortalecer la sostenibilidad ambiental en la provincia	Superficie (Has) de bosque amazónico Conservadas	AEP.05.01	Promover la recuperación de ecosistemas degradados	Superficie (Has) de áreas reforestadas y/o restauradas bajo algún mecanismo sostenible	OEI.09	Mejorar la gestión ambiental en la provincia de Padre Abad.	Porcentaje de centros poblados/ zonas/ sectores que cuentan con servicio de recolección de residuos sólidos	La relación es de promover la gestión ambiental a través de la conservación y el aprovechamiento de los recursos naturales para mejorar las condiciones de la calidad del medio ambiente de manera sostenible promoviendo la conservación recuperando los ecosistemas, sin afectar el medio ambiente de manera eco amigable.
			AEP.05.02	Fomentar la conservación de los ecosistemas y su biodiversidad	Superficie (Has) de áreas protegidas bajo alguna modalidad de conservación				
			AEP.05.03	Mejorar la gestión integral de los residuos sólidos	Porcentaje de valorización de residuos sólidos domiciliarios y municipales				
			AEP.05.04	Mejorar la gestión integral de las aguas residuales.	Porcentaje de población que dispone de tratamiento de agua residuales				
			AEP.05.05	Promover la resiliencia frente al cambio climático en la provincia.	Número de personas con capacidades resilientes al cambio climático				
OEP.06	Mejorar la conectividad en la provincia	Número de pobladores que transitan por la red vial vecinal permanentemente	AEP.06.01	Mejorar las condiciones de la red vial vecinal de la Provincia	Porcentaje de centros poblados con acceso vial	OEI.05	Mejorar el servicio de transporte y tránsito en la provincia de Padre Abad.	Porcentaje de infraestructuras viales y peatonales urbanas y rurales en buen estado.	La relación de mejorar el servicio de transportes es mejorar el flujo vehicular, a través de una infraestructura vial en estado óptimo donde se desarrollará, ampliará y mejorará la infraestructura vial, portuaria, telecomunicación, la cual contribuirá al transporte de pasajeros.
			AEP.06.02	Ampliar el acceso a las telecomunicaciones en la Provincia	Porcentaje de centros poblados con acceso a internet en la provincia				
			AEP.06.03	Promover la recuperación de espacios públicos	Número de centros poblados con espacio públicos recuperados	OEI.07	Promover el desarrollo territorial ordenado y sostenible en la provincia de Padre Abad.	Porcentaje de distritos con ordenamiento territorial	La relación que se tiene es promover la infraestructura urbana resiliente manteniendo el cuidado ambiental. Implementando instrumentos de organización y desarrollo territorial, programas de catastro, asistencia técnica, promoción de la inversión privada en beneficio de la población.
OEP.07	Mejorar el nivel de competitividad sostenible en la provincia	Porcentaje de la población económicamente activa ocupada	AEP.07.01	Incrementar la productividad de cadenas productivas agropecuarias	Número de familias productoras agropecuarias con asistencia técnica en gestión productiva sostenible	OEI.08	Promover el desarrollo de las actividades económicas en la provincia de Padre Abad.	Porcentaje de agentes económicos capacitados en gestión productiva, empresarial y/o comercial	La relación es la de promover el desarrollo de las actividades económicas donde contribuirá en el acceso a empleo y espacios de intercambio, incremento de productividad fomentando alianzas
			AEP.07.02	Incrementar las exportaciones no tradicionales de bienes y servicios	Número de productores con asistencia técnica en comercio exterior				



Municipalidad Provincial de Padre Abad
Plan Estratégico Institucional (PEI), 2025-2030

OBJETIVO ESTRATÉGICO PROVINCIAL			ACCIÓN ESTRATÉGICA PROVINCIAL			OBJETIVO ESTRATÉGICO INSTITUCIONAL			EXPLICACIÓN DE RELACIÓN CAUSAL CON OEP O AEP
CÓD.	ENUNCIADO	INDICADOR	CÓDIGO	ENUNCIADO	INDICADOR	CÓD	ENUNCIADO	INDICADOR	
			AEP.07.03	Fortalecer la oferta turística provincial	Número de turistas que visitan atractivos turísticos de la provincia				estratégicas entre entidades en favor de las asociaciones y agricultores se trata de promover el desarrollo turístico sostenible y competitivo, fortaleciendo la agricultura tecnificada, ganadería, piscicultura y otras actividades económicas.
			AEP.07.04	Fortalecer la Competitividad artesanal en la provincia	Número de personas reciben asistencia técnica en la actividad artesanal				
			AEP.07.05	Fortalecer la Actividad Forestal en la provincia	Número de medianos y pequeños usuarios del bosque formalizados				
OEP.08	Fortalecer la gestión de riesgos de desastres	Porcentaje de la población afectadas por ocurrencia de desastres	AEP.08.01	Desarrollar cultura de prevención del riesgo de desastre	Número de personas con capacidades de prevención de riesgos de desastres	OEI.10	Reducir la vulnerabilidad de la población y sus medios de vida ante el riesgo de desastres existentes de origen natural, socio natural o antrópico en la provincia de Padre Abad.	Número de intervenciones en gestión de riesgos y desastres realizadas	La relación de reducción de la vulnerabilidad de la población corresponde a la función de Identificación de zonas vulnerables ante ocurrencias de desastres, con informes preliminares de riesgos; campañas de capacitaciones a las instituciones públicas participación en simulacros ante los fenómenos naturales y sensibilización a la población vulnerable; trabajos de descolmataciones de las quebradas, cauces de ríos y emergencias ante inundaciones.
			AEP.08.02	Reducir la vulnerabilidad frente al riesgo de desastre	Número de personas atendidas en emergencias registradas				
			AEP.08.03	Reducir la ocupación inadecuada del territorio.	Número de personas atendidas en incidencias por inundaciones				
OEP.09	Fortalecer la Gobernabilidad de la Provincia	Porcentaje de la población que tiene confianza en la municipalidad provincial	AEP.09.01	Incentivar con el desarrollo de espacios de gobernanza	Número de personas que participan en espacios de gobernanza	OEI.11	Fortalecer la Eficiencia en la Gestión Institucional	Porcentaje de personas atendidas oportunamente en los servicios municipales	Mediante la administración de los sistemas administrativos de forma eficiente y eficaz, así como un Gobierno electrónico, abierto y transparente, acompañado de la Modernización de la gestión en la municipalidad, con una recaudación tributaria y no tributaria efectiva y lucha contra la corrupción, se fortalecerá los procesos de la gestión municipal para que los sistemas administrativos y funcionales, así como las políticas públicas se ejecuten en forma transparente y oportuna
			AEP.09.02	Incrementar la transparencia de la gestión pública en la Provincia	Número de Municipios distritales que implementan su portal de transparencia				
			AEP.09.03	Promover el desarrollo de la gestión integral territorial	Porcentaje de Municipios distritales que implementan el PDLC				



ANEXO B-2: MATRIZ DEL PLAN ESTRATÉGICO INSTITUCIONAL (PEI)

Sector: Gobierno Local

Pliego: 301826: Municipalidad Provincial de Padre Abad - Aguaytía

Misión Institucional: Promover una adecuada prestación de servicios públicos locales y el desarrollo integral, sostenible y armónico en la provincia de Padre Abad con servicios de calidad, promoviendo el cuidado del medio ambiente, una gestión eficiente transparente y participativa.

OEI / AEI		NOMBRE DEL INDICADOR	MÉTODO DE CÁLCULO	LÍNEA BASE		LOGRO ESPERADO EN EL PERIODO DEL PLAN						UNIDAD ORGÁNICA RESPONSABLE
CÓD	DESCRIPCIÓN			VALOR	AÑO	2025	2026	2027	2028	2029	2030	
OEL01	Mejorar las condiciones de salud en la provincia de Padre Abad	Ratio de población por establecimiento de atención primaria de salud	$T = (N/D) \times 100$ N: Población total de la provincia D: Total de establecimientos de atención primaria de salud	1793	2023	1955	1997	2030	2014	2036	2055	Gerencia de Desarrollo Social y Económico
ACCIONES ESTRATEGICAS DEL OEL01												
AEL01.01	Programa de alimentación saludable para la población de la provincia.	Número de atenciones del programa de vaso de leche en la provincia	$T = \sum N$ N: Total de atenciones del programa de vaso de leche en la provincia	1613	2023	1646	1679	1712	1745	1778	1811	Subgerencia de Programas Sociales
AEL01.02	Programa de medicina preventiva, primeros auxilios, educación sanitaria y profilaxis en centros poblados rurales.	Número de atenciones del programa de medicina preventiva, primeros auxilios, educación sanitaria y profilaxis ejecutadas en centros poblados rurales	$T = \sum N$ N: Total de atenciones del programa de medicina preventiva, primeros auxilios, educación sanitaria y profilaxis ejecutadas en centros poblados rurales	1	2023	2	2	3	3	4	4	Subgerencia de Programas Sociales
AEL01.03	Programa de control de epidemia y sanidad animal implementado en el distrito de Padre Abad.	Numero de programas desarrollados de control de epidemia y sanidad animal	$T = \sum N$ N: \sum Programa desarrollados de control de epidemia y sanidad animal	2	2023	3	4	5	6	7	8	Subgerencia de Comercio, licencias y control Sanitario
OEL02	Contribuir al mejoramiento del servicio educativo, cultural y deportivo en la provincia de Padre Abad.	Porcentaje de instituciones educativas públicas con tres servicios básicos	$T = (N/D) \times 100$ N: Total de instituciones educativas públicas con tres servicios básico D: Total instituciones educativas	25.60%	2022	28.80%	31.00%	32.70%	34.20%	35.40%	36.40%	Gerencia de Desarrollo Social y Económico
ACCIONES ESTRATEGICAS DEL OEL02												
AEL02.01	Programa educativo municipal adecuados que se dictan a los estudiantes en edad escolar en el distrito de Padre	Número de actividades educativas y formativas realizadas	$T = \sum N$ N: Total de actividades educativas y formativas realizadas	2	2023	3	3	4	4	5	5	Subgerencia de Programas Sociales



Municipalidad Provincial de Padre Abad
Plan Estratégico Institucional (PEI), 2025-2030

OEI / AEI		NOMBRE DEL INDICADOR	MÉTODO DE CÁLCULO	LÍNEA BASE		LOGRO ESPERADO EN EL PERIODO DEL PLAN						UNIDAD ORGÁNICA RESPONSABLE
CÓD	DESCRIPCIÓN			VALOR	AÑO	2025	2026	2027	2028	2029	2030	
AEI.02.02	Programa deportivo municipal accesible a la población de la provincia.	Número de actividades deportivas y culturales municipales fomentadas	$T = \sum N$ N: Total de actividades deportivas y culturales municipales fomentadas	6	2023	7	7	8	8	9	9	Subgerencia de Programas Sociales
AEI.02.03	Biblioteca municipal con atención integral en la provincia.	Número de atenciones en el servicio de biblioteca municipal realizadas	$T = \sum N$ N: Total de atenciones al servicio de biblioteca municipal realizadas	50	2023	150	200	250	300	350	400	Subgerencia de Programas Sociales
AEI.02.04	Programa de desarrollo cultural difundido en la provincia.	Número de eventos culturales desarrollados	$T = \sum N$ N: Total de eventos culturales desarrollados	4	2023	4	5	5	6	6	6	Subgerencia de Programas Sociales
OEI.03	Garantizar la provisión de los servicios de saneamiento básico en la provincia de Padre Abad.	Porcentaje de viviendas con acceso a agua potable o tratada	$T = (N/D) \times 100$ N: Viviendas con acceso a agua potable o tratada en la provincia D: Total de viviendas de la provincia	50.5%	2017	52.6%	54.3%	55.6%	56.6%	57.5%	58.3%	Gerencia de Servicios Municipales y Gestión Ambiental
ACCIONES ESTRATEGICAS DEL OEI.03												
AEI.03.01	Acceso al servicio de agua potable de calidad en beneficio de la población de la provincia.	Número de conexiones de servicio de agua potable nuevas ejecutadas	$T = \sum N$ N: Total de conexiones nuevas de servicio de agua potable	0	2023	20	30	40	50	60	70	Subgerencia de Gestión Ambiental
AEI.03.02	Acceso a servicios de saneamiento adecuados para la población de la provincia.	Número de instalaciones para la disposición de excretas operativas en las viviendas	$T = \sum N$ N: Total de instalaciones para la disposición de excretas operativas en las viviendas	0	2023	15	25	35	45	55	60	Subgerencia de Gestión Ambiental
AEI.03.03	Programa de disposición adecuada de excretas a centros poblados rurales.	Número de instalaciones del programa de disposición adecuada de excretas operativas en los centros poblados rurales	$T = \sum N$ N: Total de instalaciones del programa de disposición adecuada de excretas operativas en los centros poblados rurales	0	2023	2	4	8	12	16	20	Subgerencia de Gestión Ambiental
AEI.03.04	Acceso al servicio de desagüe y alcantarillado de calidad en beneficio de la población de la provincia.	Número de instalaciones para la disposición de excretas operativas en las viviendas	$T = \sum N$ N: Total de instalaciones para la disposición de excretas operativas en las viviendas	0	2023	10	15	20	25	30	35	Subgerencia de Gestión Ambiental



Municipalidad Provincial de Padre Abad
Plan Estratégico Institucional (PEI), 2025-2030

OEI / AEI		NOMBRE DEL INDICADOR	MÉTODO DE CÁLCULO	LÍNEA BASE		LOGRO ESPERADO EN EL PERIODO DEL PLAN						UNIDAD ORGÁNICA RESPONSABLE
CÓD	DESCRIPCIÓN			VALOR	AÑO	2025	2026	2027	2028	2029	2030	
AEI.03.05	Asistencia técnica a las Juntas Administradoras de Servicios de Saneamiento continua en la provincia.	Número de asistencias técnicas brindadas a las Junta Administradora de Servicios de Saneamiento (JASS)	$T = \sum N$ N: Total de asistencias técnicas brindadas a las JASS	9	2023	12	15	17	20	22	24	Subgerencia de Gestión Ambiental
OEI.04	Disminuir la inseguridad ciudadana en la provincia de Padre Abad.	Tasa de denuncias por comisión de delitos a nivel distrital	$T = (N/D) \times B$ N: Número de denuncias por comisión de delitos en el distrito D: Total de Población B: 10,000 habitantes (Base numérica)	71.8	2023	87.2	86.5	85.2	84.9	84.6	8.2	Gerencia de Servicios Municipales y Gestión Ambiental
ACCIONES ESTRATEGICAS DEL OEI.04												
AEI.04.01	Plan de seguridad ciudadana implementado en la provincia.	Número de operativos coordinado con la PNP para la seguridad ciudadana en la provincia	$T = \sum N$ N: Total de operativos realizados coordinadamente con la PNP en temas de seguridad ciudadana	4	2023	5	6	7	8	9	10	Subgerencia de Participación y Seguridad Ciudadana
AEI.04.02	Equipamiento adecuado para los serenos en el distrito de Padre Abad.	Número de equipos adecuados otorgados a los serenos en el distrito	$T = \sum N$ N: Total de equipos adecuados otorgados a los serenos en el distrito	1	2023	2	3	4	5	6	7	Subgerencia de Participación y Seguridad Ciudadana
AEI.04.03	Sistema de video vigilancia implementado en el distrito de Padre Abad.	Número de sistemas de video vigilancia implementados en la provincia	$T = \sum N$ N: Total de sistemas de video vigilancia implementados en la provincia	0	2023	1	2	1	1	2	2	Subgerencia de Participación y Seguridad Ciudadana
AEI.04.04	Patrullaje municipal permanente en beneficio de la población.	Porcentaje de zonas de la ciudad con patrullaje	$T = \sum N$ N: Total de zonas patrulladas/Total de Zonas identificadas de la ciudad	26.3%	2023	31.6%	36.8%	42.1%	73.7%	78.9%	84.2%	Subgerencia de Participación y Seguridad Ciudadana
OEI.05	Mejorar el servicio de transporte y tránsito en la provincia de Padre Abad.	Número de Vehículos de transporte Urbano cuentan con certificado de operatividad	$T = \sum N$ N: Total de vehículos que cuentan con certificado de operatividad	0	2023	35	40	45	50	55	60	Gerencia de infraestructura y obras
ACCIONES ESTRATEGICAS DEL OEI.05												
AEI.05.01	Programa de educación vial implementado para transportistas de la provincia.	Número de capacitaciones viales a transportistas realizadas	$T = \sum N$ N: Total de capacitaciones viales a transportistas realizadas	1	2023	2	2	3	3	4	4	Subgerencia de Transporte y Seguridad Vial



Municipalidad Provincial de Padre Abad
Plan Estratégico Institucional (PEI), 2025-2030

OEI / AEI		NOMBRE DEL INDICADOR	MÉTODO DE CÁLCULO	LÍNEA BASE		LOGRO ESPERADO EN EL PERIODO DEL PLAN						UNIDAD ORGÁNICA RESPONSABLE
CÓD	DESCRIPCIÓN			VALOR	AÑO	2025	2026	2027	2028	2029	2030	
AEI.05.02	Acciones de control y fiscalización del tránsito y transporte desarrollados en la provincia.	Número de acciones de control y fiscalización a vehículos de transporte terrestre realizados	$T = \sum N$ N: Total de acciones de control y fiscalización a vehículos de transporte terrestre realizados	22	2023	24	26	28	30	32	34	Subgerencia de Transporte y Seguridad Vial
AEI.05.03	Red vial urbana vecinal o rural adecuada y operativa en la provincia.	Porcentaje de red vial vecinal afirmada	$T = (N/D) \times 100$ N: Total de Kilómetros de caminos vecinales afirmada D: Total de kilómetros de caminos vecinales	14%	2022	16%	18%	20%	22%	24%	26%	Gerencia de Infraestructura y Obras
OEI.06	Mejorar los servicios de protección social en la provincia de Padre Abad.	Número de beneficiarios de programas municipal y de apoyo alimentario en la provincia	$T = \sum N$ N: Total de población que accede a programa municipal	195	2023	200	210	215	220	225	230	Gerencia de Desarrollo Social y Económico
ACCIONES ESTRATEGICAS DEL OEI.06												
AEI.06.01	Programa nacional de apoyo social de forma permanente a grupos de población vulnerables de la provincia.	Numero de Programas locales de lucha contra la pobreza y desarrollo social realizados	$T = \sum N$ N: Total de Programas locales de lucha contra la pobreza y desarrollo social realizados	8	2023	10	12	12	14	14	15	Subgerencia de Servicios Sociales y Comunidades Nativas
AEI.06.02	Registro de información socioeconómica de la población vulnerable de la provincia.	Número de registro de hogares consignados en el Padrón General de Hogares para empadronamiento del Sistema de Focalización de Hogares (SISFOH)	$T = \sum N$ N: Total de registro de hogares consignados en el Padrón General de Hogares para empadronamiento del Sistema de Focalización de Hogares (SISFOH)	391	2023	400	410	415	420	430	440	Subgerencia de Servicios Sociales y Comunidades Nativas
AEI.06.03	Servicio de atención contra la violencia familiar oportuno en beneficio de la población.	Número de atenciones en defensa de derechos de niños y adolescentes, mujeres, discapacitados y adultos mayores.	$T = \sum N$ N: Total de atenciones en defensa de derechos de niños y adolescentes, mujeres, discapacitados y adultos mayores.	148	2021	170	175	179	182	185	190	Subgerencia de Servicios Sociales y Comunidades Nativas
OEI.07	Promover el desarrollo territorial ordenado y sostenible en la provincia de Padre Abad.	Porcentaje de distritos con ordenamiento territorial	$T = (N/D) \times 100$ N: Número de distritos que implementan acciones de ordenamiento territorial D: Número de distritos de la provincia	0%	2023	14%	14%	29%	29%	43%	57%	Gerencia de Desarrollo Territorial



Municipalidad Provincial de Padre Abad
Plan Estratégico Institucional (PEI), 2025-2030

OEI / AEI		NOMBRE DEL INDICADOR	MÉTODO DE CÁLCULO	LÍNEA BASE		LOGRO ESPERADO EN EL PERIODO DEL PLAN						UNIDAD ORGÁNICA RESPONSABLE
CÓD	DESCRIPCIÓN			VALOR	AÑO	2025	2026	2027	2028	2029	2030	
ACCIONES ESTRATEGICAS DEL OEI.07												
AEL07.01	Plan de Desarrollo Urbano y Esquema de Zonificación de áreas urbanas actualizados e implementados en la provincia.	Porcentaje de Implementación del Plan de Desarrollo Urbano anualmente	$T = (N/D) \times 100$ N: Total de actividades Implementadas del Plan de desarrollo Urbano (PDU) anualmente D: Total de actividades programadas del Plan de desarrollo Urbano (PDU) anualmente	0%	2023	39.60%	40.20%	40.70%	41.10%	41.50%	41.90%	Subgerencia de Desarrollo Urbano y Catastro
AEL07.02	Plan de Acondicionamiento Territorial actualizado e implementado en la provincia.	Número de estrategias de acondicionamiento territorial efectivamente implementadas	$T = \sum N$ N: Total de estrategia de acondicionamiento territorial implementada	0	2023	1	2	2	3	4	5	Subgerencia de Desarrollo Urbano y Catastro
AEL07.03	Catastro distrital actualizado de la provincia.	Porcentaje de unidades catastrales actualizadas	$T = (N/D) \times 100$ N: Total de unidades catastrales actualizadas D: Total de unidades catastrales	31.0%	2023	34.8%	35.1%	35.3%	35.6%	35.8%	36.0%	Subgerencia de Desarrollo Urbano y Catastro
AEL07.04	Saneamiento físico legal de predios realizados en la provincia.	Porcentaje de Predios con Saneamiento físico legal	$T = (N/D) \times 100$ N: Total de predios con saneamiento físico legal D: Total de predios existentes	0%	2023	33%	50%	67%	73%	80%	93%	Subgerencia de Formalización de Predios
AEL07.05	Espacios públicos recuperados y priorizados en beneficio de la provincia.	Número de espacios públicos en condiciones adecuadas	$T = \sum N$ N: Total de espacios públicos en condiciones adecuadas	1	2023	2	2	3	2	2	3	Subgerencia de ejecución de inversiones
AEL07.06	Plan urbano distrital actualizados e implementados de la provincia.	Número de componentes del plan urbano distrital desarrollados.	$T = \sum N$ N: Total de componentes del plan urbano distrital desarrollados.	0	2023	0	0	1	2	3	3	Subgerencia de Desarrollo Urbano y Catastro
OEI.08	Promover el desarrollo de las actividades económicas en la provincia de Padre Abad.	Porcentaje de agentes económicos capacitados en gestión productiva, empresarial y/o comercial	$T = (N/D) \times 100$ N: Número de agentes económicos capacitados en gestión productiva, empresarial y/o comercial D: Total de agentes económicos de la provincia	33.3%	2023	46.7%	52.9%	57.9%	61.9%	65.2%	63.0%	Gerencia de Desarrollo social y Económico
ACCIONES ESTRATEGICAS DEL OEI.08												
AEL08.01	Programa de emprendimiento implementado en la provincia.	Número de capacitaciones en temas de productividad realizadas a emprendedores	$T = \sum N$ Total de capacitaciones en temas de productividad realizadas a emprendedores	1	2023	3	4	5	6	7	8	Subgerencia de Desarrollo Económico y Productivo



Municipalidad Provincial de Padre Abad
Plan Estratégico Institucional (PEI), 2025-2030

OEI / AEI		NOMBRE DEL INDICADOR	MÉTODO DE CÁLCULO	LÍNEA BASE		LOGRO ESPERADO EN EL PERIODO DEL PLAN						UNIDAD ORGÁNICA RESPONSABLE
CÓD	DESCRIPCIÓN			VALOR	AÑO	2025	2026	2027	2028	2029	2030	
AEI.08.02	Planes de negocio cofinanciados a los Agentes Económicos Organizados	Número de eventos de promoción agropecuaria-productiva realizadas	$T = \sum N$ N: Total de eventos de promoción agropecuaria-productiva realizadas	1	2023	2	3	4	5	6	7	Subgerencia de Desarrollo Económico y Productivo
AEI.08.03	Asistencia técnica tecnificada y fortalecida a los productores agropecuarios de la provincia.	Número de capacitaciones para la adopción de nuevas tecnologías y buenas prácticas dirigidas a agricultores de la provincia	$T = \sum N$ N: Total de capacitaciones para la adopción de nuevas tecnologías y buenas prácticas dirigidas a agricultores de la provincia	0	2023	1	2	1	2	2	3	Subgerencia de Desarrollo Económico y Productivo
AEI.08.04	Programa de desarrollo turístico implementado en la provincia.	Número de capacitaciones efectivas a operadores turísticos en la provincia	$T = \sum N$ N: Total de capacitaciones efectivas a operadores turísticos en la provincia/distrito	1	2023	1	2	2	2	3	3	Subgerencia de Desarrollo Económico y Productivo
AEI.08.05	Atractivos turísticos habilitados para el turismo en la provincia.	Porcentaje de destinos o circuitos turísticos en condiciones óptimas para el turismo	$T = (N/D) \times 100$ N: Total de destinos o circuitos turísticos en condiciones óptimas para el turismo D: Total de destinos o circuitos turísticos	42.1%	2023	44.7%	47.4%	52.6%	57.9%	60.5%	63.2%	Subgerencia de Desarrollo Económico y Productivo
AEI.08.06	Asistencia técnica en la formalización de los establecimientos comerciales en la provincia.	Número de licencias de funcionamiento emitidos	$T = \sum N$ N: Total de licencias de funcionamiento emitidos	60	2021	69	72	74	76	78	80	Subgerencia de Comercio, Licencias y Control Sanitario
AEI.08.07	Acciones de control y fiscalización oportuna de las actividades económicas desarrolladas en la provincia.	Numero de fiscalizaciones realizadas a establecimientos comerciales	$T = \sum N$ N: Total de fiscalizaciones realizadas a establecimientos comerciales	24	2021	28	30	34	36	38	40	Subgerencia de Comercio, Licencias y Control Sanitario
OEI.09	Mejorar la gestión ambiental en la provincia de Padre Abad.	Porcentaje de centros poblados/ zonas/ sectores que cuentan con servicio de recolección de residuos sólidos	$T = (N/D) \times 100$ N: Total de centros poblados/zonas/sectores que cuentan con servicio de recolección de residuos sólidos D: Total centros poblados/zonas/sectores de la provincia	71%	2023	77%	83%	86%	89%	91%	97%	Gerencia de Servicios Municipales y Gestión Ambiental
ACCIONES ESTRATEGICAS DEL OEI.09												
AEI.09.01	Regulación sobre disposición final de desechos sólidos, líquidos y otros vertimientos industriales en la provincia.	Número de disposiciones normativas sobre de desechos sólidos, líquidos y otros vertimientos industriales aprobadas	$T = \sum N$ N: Total de disposiciones normativas sobre de desechos sólidos, líquidos y otros vertimientos industriales aprobadas	0	2023	1	1	1	2	2	2	Gerencia de Servicios Municipales y Gestión Ambiental



Municipalidad Provincial de Padre Abad
Plan Estratégico Institucional (PEI), 2025-2030

OEI / AEI		NOMBRE DEL INDICADOR	MÉTODO DE CÁLCULO	LÍNEA BASE		LOGRO ESPERADO EN EL PERIODO DEL PLAN						UNIDAD ORGÁNICA RESPONSABLE
CÓD	DESCRIPCIÓN			VALOR	AÑO	2025	2026	2027	2028	2029	2030	
AEI.09.02	Programa de limpieza pública implementado de la provincia.	Número de toneladas de residuos sólidos por año que recoge la municipalidad	$T = \sum N$ N: Total de toneladas de residuos sólidos por año que recoge la municipalidad	7599.7	2021	7731.5	7757.7	7779.9	7799.1	7816.0	7831.2	Subgerencia de Gestión Ambiental
AEI.09.03	Programa de segregación en la fuente implementado en la provincia.	Porcentaje de desechos sólidos segregados adecuadamente	$T = (N/D) \times 100$ N: Total de desechos sólidos segregados adecuadamente D: Total de desechos sólidos	84%	2023	85%	86%	87%	89%	90%	92%	Subgerencia de Gestión Ambiental
AEI.09.04	Programa de fiscalización de emisión de humos, gases, ruido y otros contaminantes del ambiente de la provincia.	Numero de fiscalizaciones en emisión de humos, gases, ruido y otros contaminantes realizados en la provincia.	$T = \sum N$ N: Total de fiscalizaciones en emisión de humos, gases, ruido y otros contaminantes realizados en la provincia	0	2023	1	1	2	2	2	3	Subgerencia de Gestión Ambiental
AEI.09.05	Programa de forestación y reforestación implementados en la provincia.	Número de hectáreas reforestadas	$T = \sum N$ N: Total de hectáreas reforestadas	0	2023	10	12	14	15	18	20	Subgerencia de Gestión Ambiental
AEI.09.06	Conservación y mantenimiento permanente de áreas verdes de uso público en la provincia.	Numero de M2 de áreas verdes del ornato recuperados por mantenimiento	$T = \sum N$ N: Total de M2 de áreas verdes recuperadas y sembradas.	1800	2021	1900	2000	2050	2100	2150	2200	Subgerencia de Gestión Ambiental
OEI.10	Reducir la vulnerabilidad de la población y sus medios de vida ante el riesgo de desastres existentes de origen natural, socio natural o antrópico en la provincia de Padre Abad.	Número de población atendida por intervenciones en gestión de riesgos y desastres	$T = \sum N$ N: Total de personas atendidas por Intervenciones realizadas en gestión de riesgos y desastres en el año n	1587	2023	1300	1250	1200	1100	1050	900	Gerencia de Servicios Municipales y Gestión Ambiental
ACCIONES ESTRATEGICAS DEL OEI.10												
AEI.10.01	Acciones de rehabilitación ante desastres implementados en la provincia.	Número de acciones de rehabilitación de áreas afectadas por emergencias y desastres atendidos en la provincia	$T = \sum N$ N: Total de acciones de rehabilitación de áreas afectadas por emergencias y desastres atendidos en la provincia	10	2023	12	14	16	18	20	22	Unidad de Defensa Civil
AEI.10.02	Centros de operaciones de emergencia local (COEL) implementados en la provincia.	Número de comunicaciones sobre peligros, emergencias y desastres oportunamente informados a la ciudadanía.	$T = \sum N$ N: Total de comunicaciones sobre peligros, emergencias y desastres oportunamente informados a la ciudadanía.	0	2023	1	2	3	4	5	6	Unidad de Defensa Civil



Municipalidad Provincial de Padre Abad
Plan Estratégico Institucional (PEI), 2025-2030

OEI / AEI		NOMBRE DEL INDICADOR	MÉTODO DE CÁLCULO	LÍNEA BASE		LOGRO ESPERADO EN EL PERIODO DEL PLAN						UNIDAD ORGÁNICA RESPONSABLE
CÓD	DESCRIPCIÓN			VALOR	AÑO	2025	2026	2027	2028	2029	2030	
AEL.10.03	Programa de formación de brigadas especializadas para la atención frente a emergencias y desastres en la provincia.	Número de capacitaciones dirigidas a brigadas especializadas sobre la atención frente a emergencias y desastres	$T = \sum N$ N: Total de capacitaciones dirigidas a brigadas especializadas sobre la atención frente a emergencias y desastres	1	2023	2	3	4	5	6	8	Unidad de Defensa Civil
AEL.10.04	Instrumentos de estimación del riesgo de desastres de origen natural, socio natural o antrópico implementado en la provincia.	Número de instrumentos de estimación de riesgos de desastres realizados	$T = \sum N$ N: Total de instrumentos de estimación de riesgos de desastres realizados	1	2023	1	1	1	2	2	2	Unidad de Defensa Civil
AEL.10.05	Fortalecimiento de las capacidades de los servidores/trabajadores en gestión integral del cambio climático.	Número de capacitaciones en Gestión Integral del Cambio Climático dirigidas a servidores/trabajadores del nivel provincial	$T = \sum N$ N: Total de capacitaciones en Gestión Integral del Cambio Climático dirigidas a servidores/trabajadores del nivel provincial	1	2023	1	2	3	4	5	6	Unidad de Defensa Civil
AEL.10.06	Programa de desarrollo de capacitaciones en GRD difundidos a la población.	Número de capacitaciones en GRD realizados	$T = \sum N$ N: Total de capacitaciones en GRD realizados	0	2023	1	1	1	2	2	2	Unidad de Defensa Civil
OEI.11	Fortalecer la Eficiencia en la Gestión Institucional	Porcentaje de personas atendidas oportunamente en los servicios municipales	$T = (N/D) \times 100$ N: Número de personas atendidas oportunamente D: Total de personas atendidas a nivel institucional	0%	2023	91%	92%	93%	94%	95%	96%	Secretaria General
ACCIONES ESTRATEGICAS DEL OEI.11												
AEL.11.01	Programa de fortalecimiento de capacidades permanente para personal de la Municipalidad	Número de capacitaciones del Plan de desarrollo (PDP) realizadas	$T = \sum N$ N: Total de capacitaciones del PDP realizadas	9	2023	10	11	12	13	14	15	Oficina de gestión de Recursos Humanos
AEL.11.02	Espacios y mecanismos de participación ciudadana fortalecidos en la Municipalidad	Número de reuniones realizadas con participación vecinal de la municipalidad	$T = \sum N$ N: Total de reuniones realizadas con participación de los vecinos en la municipalidad	4	2023	4	5	5	6	6	7	Oficina de Planeamiento, Modernización e Inversiones
AEL.11.03	Procedimientos administrativos simplificados en la Municipalidad	Número de procedimientos administrativos simplificados	$T = \sum N$ N: Total de procedimientos administrativos simplificados D: Total de contribuyentes notificados en la provincia	0	2023	4	6	8	10	12	14	Oficina de Planeamiento, Modernización e Inversiones



Municipalidad Provincial de Padre Abad
Plan Estratégico Institucional (PEI), 2025-2030

OEI / AEI		NOMBRE DEL INDICADOR	MÉTODO DE CÁLCULO	LÍNEA BASE		LOGRO ESPERADO EN EL PERIODO DEL PLAN						UNIDAD ORGÁNICA RESPONSABLE
CÓD	DESCRIPCIÓN			VALOR	AÑO	2025	2026	2027	2028	2029	2030	
AEL.11.04	Recaudación tributaria efectivo por medio de la Municipalidad	Número de acciones del programa de recaudación tributaria realizadas	$T = \sum N$ N: Total, de acciones del programa de recaudación tributaria realizadas	2	2023	2	2	3	3	4	4	Gerencia de Administración Tributaria
AEL.11.05	Instrumentos de gestión actualizados en la entidad.	Número de Instrumentos de gestión actualizados	$T = \sum N$ N: Total de instrumentos de gestión actualizados	5	2023	6	7	8	9	9	9	Oficina de Planeamiento, Modernización e Inversiones
AEL.11.06	Servicio civil implementado en beneficio de la Municipalidad	Porcentaje del Servicio Civil implementado en la Municipalidad	$T = (N/D) \times 100$ N: Total de Etapas implementadas del tránsito al régimen del Servicio Civil en la Municipalidad D: Total de etapas para la implementación del régimen del Servicio Civil	0%	2023	25%	50%	50%	75%	100%	100%	Oficina de Gestión de Recursos Humanos
AEL.11.07	Atención de solicitudes institucional oportuna en la provincia.	Número de disposiciones municipales aprobadas	$T = \sum N$ N: Total de documentos con disposición municipales aprobados.	603	2023	620	630	640	650	660	680	Oficina General de Atención al Ciudadano y Gestión Documentaria
AEL.11.08	Gestión administrativa y operativa efectiva en la Municipalidad.	Porcentaje de unidades de organización con cumplimiento mayor al 80% de las actividades operativas.	$T = (N/D) \times 100$ N: Número de unidades de organización con cumplimiento mayor al 80% de las actividades operativas D: Total unidades de organización	85.7%	2023	88.6%	91.4%	94.3%	97.1%	100%	100%	Oficina de Planeamiento, Modernización e Inversiones
AEL.11.09	Gobierno electrónico implementada en los procesos y servicios de la Municipalidad.	Porcentaje de servicios implementados con el uso de las tecnologías digitales	$T = (N/D) \times 100$ N: Servicios implementados con el uso de las tecnologías digitales D: Total de servicios de la Entidad	0%	2023	20%	40%	60%	67%	83%	100%	Oficina General de Administración
AEL.11.10	Gobierno abierto implementado en la Municipalidad	Porcentaje de procedimientos administrativos digitalizados	$T = (N/D) \times 100$ N: Numero de procedimientos administrativos digitalizados D: Total procedimientos administrativos	0%	2023	0%	0%	14%	21%	29%	43%	Oficina de Tecnologías de Información
AEL.11.11	Mecanismos de participación ciudadana fortalecidos en la Municipalidad	Número de audiencias públicas realizadas	$T = \sum N$ N: Total de audiencias públicas realizadas	2	2023	2	2	3	3	2	2	Oficina de Planeamiento, Modernización e Inversiones



ANEXO A - 6: FICHA TÉCNICA DEL INDICADOR DE OEI/AEI

FICHA TÉCNICA DEL INDICADOR DEL OBJETIVO ESTRATÉGICO INSTITUCIONAL (OEI)							
Objetivo Estratégico (OEI)	OEI.01 Mejorar la condición de salud en la provincia de Padre Abad.						
Nombre del Indicador:	Ratio de población por establecimiento de atención primaria de salud						
Justificación:	Con la medición del indicador nos permitirá conocer el estado actual de los servicios de salud, a través de la atención y acceso a la población que cuenta con el acceso a los servicios de salud a través de los establecimientos de salud, que permitirá realizar mejoras en los servicios a través de la promoción en medicina preventiva entre municipalidad y establecimiento de salud.						
Responsable del Indicador:	Responsable de la medición: Gerencia de Desarrollo Social y Económico Responsable del Objetivo: Gerencia de Desarrollo Social y Económico						
Limitaciones para la medición del Indicador:	La municipalidad no tiene injerencia directa con los servicios de atención, pero está supeditada a la solicitud que se realice y la disposición de la información que venga de campañas de atención. La población de ES Salud y privados no se considera por no tener la cobertura para la solicitud.						
Método de cálculo:	Formula: $T = (N/D) \times 100$						
	Donde: N: Población total de la provincia D: Total de establecimientos de atención primaria de salud						
	Especificaciones técnicas:						
	<ul style="list-style-type: none"> • Población Total de la provincia: Hace referencia a la población estimada de la provincia de Padre Abad (incluye todos los distritos). • Total de EE. SS de nivel Primaria: Son los Establecimientos de Salud de Atención Primaria (APS) las que se encuentran en primera línea de atención médica, de la zona urbana y rural, solo se considera todos los EE. SS MINSAs. 						
Sentido esperado indicador	Ascendente	Tipo de Agregación			Acumulado		
Proceso de recolección y análisis	1.- INICIO: La municipalidad solicitará a la Red Integrada de Salud RIS 4 Aguaytía a través de la unidad de estadística, la información del indicador. 2.- Red Integrada de Salud RIS 4 Aguaytía remite la información acorde a su información estadística de la población total según su estadística y su total de establecimiento que brindan, respecto al indicador planteado. 3.- La municipalidad recibe a través de la Gerencia de Desarrollo Social y Económico y para el análisis de información del logro alcanzado del indicador. 4.- Con esta información analizada la Gerencia de Desarrollo social, emite el reporte para el seguimiento anual.						
Fuente y Bases de Datos:	Fuente: Municipalidad Provincial de Padre Abad						
	Base de Datos: SUSALUD -Registro Nacional de IPRESS - RENIPRES, Repositorio Único Nacional de Información en Salud -REUNIS						
	Link: https://www.minsa.gob.pe/reunis/data/poblacion_asignada.asp						
Línea Base		Logros esperados					
Año	2023	2025	2026	2027	2028	2029	2030
Valor Relativo	1793	1955	1997	2030	2014	2036	2055
Valor Absoluto N:	84257	91866	93859	95405	96667	97735	98660
D:	47	47	47	47	48	48	48



FICHA TÉCNICA DEL INDICADOR DE LA ACCIÓN ESTRATÉGICA INSTITUCIONAL (AEI)							
Objetivo Estratégico (OEI)		OEI.01 Mejorar la condición de salud en la provincia de Padre Abad.					
Acción Estratégico (AEI)		AEI.01.01 Programa de alimentación saludable para la población de la provincia					
Nombre del Indicador:		Número de atenciones del programa de vaso de leche en la provincia					
Justificación:		Con la medición del indicador permitirá conocer las atenciones realizadas a beneficiarias del programa de Vaso de Leche que se realizan con la finalidad de apoyar en la alimentación a través de la entrega de raciones.					
Responsable del Indicador:		Responsable de la medición: jefe del Programa de Vaso de Leche – PVL, jefe del Programa de Asistencia Alimentaria Municipal- PAAM					
		Responsable de la acción: Subgerencia de Programas Sociales					
Limitaciones para la medición del Indicador:		Una de las limitaciones es de la cobertura ya que no se cuenta con el total de beneficiarias de los distritos ya que cada gobierno local maneja su población en marco a su jurisdicción de intervención, considerándose solo los de la capital de la provincia.					
Método de cálculo:		Formula: $T = \sum N$					
		Donde: N: Total de atenciones del programa de vaso de leche en la provincia					
		Especificaciones técnicas:					
		<ul style="list-style-type: none"> Atenciones del programa de vaso de leche: Es la entrega de una ración de alimentos a una población considerada vulnerable según grupo de prioridades 1er Grupo: Niños de 0-6 años, Madres Gestantes por 09 meses, Madres lactantes por 6 meses; 2do Grupo: Ancianos (a partir de 60 años). Niños en estado de desnutrición (7-13años). Pacientes con TBC. Personas en condición de discapacidad permanente. Se considera los comités y sus bases conformadas 					
Sentido esperado indicador		Ascendente		Tipo de Agregación		Acumulado	
Proceso de recolección y análisis		<ol style="list-style-type: none"> -INICIO: La Subgerencia de Programas Sociales solicita información a la jefatura del Programa vaso de leche, la información del indicador. - La jefatura del Programa vaso de leche remite la información acorde a su información estadística de las atenciones del programa de vaso de leche., basándose en el indicador. - La Subgerencia de Programas Sociales realiza el análisis de información del logro alcanzado del indicador para su validación. - Con esta información analizada la Subgerencia de Programas Sociales, emite el reporte para el seguimiento anual. 					
Fuente y Bases de Datos:		Fuente: Municipalidad Provincial Padre Abad					
		Base de Datos: Informe mensual de beneficiarios accedieron a la entrega de alimentos según padrón.					
Línea Base		Logros esperados					
<i>Año</i>	2023	2025	2026	2027	2028	2029	2030
<i>Valor Absoluto</i>	1613	1646	1679	1712	1745	1778	1811



FICHA TÉCNICA DEL INDICADOR DE LA ACCIÓN ESTRATÉGICA INSTITUCIONAL (AEI)							
Objetivo Estratégico (OEI)		OEI.01 Mejorar la condición de salud en la provincia de Padre Abad.					
Acción Estratégico (AEI)		AEI.01.02 Programa de medicina preventiva, primeros auxilios, educación sanitaria y profilaxis en centros poblados rurales					
Nombre del Indicador:		Número de atenciones del programa de medicina preventiva, primeros auxilios, educación sanitaria y profilaxis ejecutadas en centros poblados rurales					
Justificación:		La medición del indicador tiene como finalidad principal la promoción, prevención y control de la salud en los centros poblados rurales, cuyo aporte es mejorar los programas de salud comunitaria de manera integral.					
Responsable del Indicador:		Responsable de la medición: Subgerencia de Programas Sociales					
		Responsable de la acción: Subgerencia de Programas Sociales					
Limitaciones para la medición del Indicador:		Sin limitaciones.					
Método de cálculo:		Formula:					
		$T = \sum N$					
		Donde: N: Total de atenciones del programa de medicina preventiva, primeros auxilios, educación sanitaria y profilaxis ejecutadas en centros poblados rurales					
		Especificaciones técnicas: • . Atenciones del programa de medicina preventiva, primeros auxilios, educación sanitaria: Hace referencia al número de campañas locales que se realiza en materia de medicina, se considera intervenciones de actividades de promoción, Campañas de salud preventiva (Campañas de vacunación, campañas de salud integral, campañas de fumigación), apoyo de servicios comunales en salud (construcción, equipamiento, instalación de botiquines).					
Sentido esperado indicador		No definido		Tipo de Agregación		Mínimo permisible: 1	
Proceso de recolección y análisis		1.- INICIO: La Subgerencia de Programas Sociales realiza un formato para registro de datos. 2.- La Subgerencia de Programas Sociales analiza la información acorde a su información estadística de las atenciones del programa de medicina de salud, basándose en el indicador del logro alcanzado para su validación. 3.- Con esta información analizada la Subgerencia de Programas Sociales, emite el reporte para el seguimiento anual FIN.					
Fuente y Bases de Datos:		Fuente: Municipalidad Provincial Padre Abad					
		Base de Datos: Informe de programas desarrollada en materia de salud					
Línea Base		Logros esperados					
Año	2023	2025	2026	2027	2028	2029	2030
Valor Absoluto	1	2	2	3	3	4	4



FICHA TÉCNICA DEL INDICADOR DE LA ACCIÓN ESTRATÉGICA INSTITUCIONAL (AEI)							
Objetivo Estratégico (OEI)		OEI.01 Mejorar la condición de salud en la provincia de Padre Abad.					
Acción Estratégico (AEI)		AEI.01.03 Programa de control de epidemia y sanidad animal implementado en el distrito de Padre Abad					
Nombre del Indicador:		Numero de programas desarrollados de control de epidemia y sanidad animal					
Justificación:		Con la medición del indicador se pretende reducir la presencia de enfermedades en sus animales a través de la prevención, control y erradicación de enfermedades en los animales, para mantener la salubridad animal					
Responsable del Indicador:		Responsable de la medición: Subgerencia de Desarrollo Económico Productivo					
		Responsable de la acción: Subgerencia de Desarrollo Económico Productivo					
Limitaciones para la medición del Indicador:		Las limitaciones son de cobertura, ya que por función propia solo se considera los centros poblados del distrito de la capital					
Método de cálculo:		Formula: $T = \sum N$					
		Donde: N: \sum Programa desarrollados de control de epidemia y sanidad animal					
		Especificaciones técnicas:					
		• Programas desarrollados de control de epidemia y sanidad animal: Son las acciones dirigidas a productores pecuarios para realizar acciones de sanidad animal en la prevención y control de enfermedades parasitarias a nivel local. Estas acciones son asistencias, capacitación de Prevención y control de enfermedades parasitarias en animales de producción.					
Sentido esperado indicador		Ascendente		Tipo de Agregación		No Acumulado	
Proceso de recolección y análisis		1.- INICIO: Subgerencia de desarrollo Económico Productivo realiza un formato para registro de datos. 2.- La Subgerencia de desarrollo Económico Productivo analiza la información acorde a su información estadística de las atenciones del programa de control de epidemia y sanidad animal, basándose en el indicador del logro alcanzado para su validación. 3.- Con esta información analizada la Subgerencia de desarrollo Económico Productivo, emite el reporte para el seguimiento anual FIN .					
Fuente y Bases de Datos:		Fuente: Municipalidad Provincial Padre Abad					
		Base de Datos: Informes de actividades relacionadas en sanidad animal.					
Línea Base		Logros esperados					
Año	2023	2025	2026	2027	2028	2029	2030
Valor Absoluto	2	3	4	5	6	7	8



FICHA TÉCNICA DEL INDICADOR DEL OBJETIVO ESTRATÉGICO INSTITUCIONAL (OEI)							
Objetivo Estratégico (OEI)		OEI.02 Contribuir al mejoramiento del servicio educativo, cultural y deportivo en la provincia de Padre Abad					
Nombre del Indicador:		Porcentaje de instituciones educativas públicas con tres servicios básicos					
Justificación:		El indicador permitirá medir el estado de los servicios públicos que cuentan las instituciones públicas en la provincia, en donde un incremento del porcentaje de servicios básicos en los locales educativos públicos con agua, saneamiento y energía significa que se está mejorando la oferta de los servicios educativos, esto identificar las deficiencias para poder realizar intervenciones en los locales escolares.					
Responsable del Indicador:		Responsable de la medición: UGEL Padre Abad /Gerencia de Desarrollo Social y Económico					
		Responsable del Objetivo: Gerencia de Desarrollo Social y Económico					
Limitaciones para la medición del Indicador:		No realizar en el tiempo adecuado la verificación del estado actual de las instituciones educativas que cuentan con servicios públicos.					
Método de cálculo:		Formula: $T = (N/D) \times 100$					
		Donde: N: Total de instituciones educativas públicas con tres servicios básico D: Total instituciones educativas					
		Especificaciones técnicas:					
		<ul style="list-style-type: none"> . Instituciones educativas públicas con tres servicios básicos: Son aquellas II.EE que cuentan con los servicios básicos (Agua, Desagüe, Electricidad). . Total Instituciones Educativas públicas: Son todas las II.EE que se encuentran en la provincia, pertenecen a una gestión Pública de la EBR, no se considera la privada. 					
Sentido esperado indicador		Ascendente		Tipo de Agregación		Acumulado	
Proceso de recolección y análisis		<ol style="list-style-type: none"> -INICIO: La municipalidad solicitará a la UGEL Padre Abad - Aguaytía a través de la unidad de estadística, la información del indicador. - la UGEL Padre Abad - Aguaytía remite la información acorde a su información estadística en valores porcentuales de las instituciones públicas con servicios públicos, basándose en el indicador, el indicador. - La municipalidad recibe a través de la Gerencia de Desarrollo Social y Económico para el análisis de información del logro alcanzado del indicador. - Con esta información analizada la Gerencia de Desarrollo social, emite el reporte para el seguimiento anual. 					
Fuente y Bases de Datos:		Fuente: Unidad de Estadística Educativa UGEL Padre Abad Aguaytía					
		Base de Datos: Reportes consolidado de estado de Locales escolares que cuenta servicios públicos					
Línea Base		Logros esperados					
Año	2022	2025	2026	2027	2028	2029	2030
Valor Relativo	25.6 %	28.8 %	31.0 %	32.7 %	34.2 %	35.4 %	36.4 %

(*) Se reportan valores Absolutos debido a que la UGEL Padre Abad reporta el indicador en valores porcentuales.



FICHA TÉCNICA DEL INDICADOR DE LA ACCIÓN ESTRATÉGICA INSTITUCIONAL (AEI)							
Objetivo Estratégico (OEI)		Contribuir al mejoramiento del servicio educativo, cultural y deportivo en el distrito de Padre Abad					
Acción Estratégica (AEI)		AEI.02.01 Programa educativo municipal adecuados que se dictan a los estudiantes en edad escolar en el distrito de Padre Abad					
Nombre del Indicador:		Número de actividades educativas y formativas realizadas					
Justificación:		EL indicador resulta importante ya que brindara a los estudiantes actividades propicias para su integración y desarrollo posterior a la escuela que es un espacio importante de socialización y de educación de los estudiantes.					
Responsable del Indicador:		Responsable de la medición: Subgerencia de Programas Sociales					
		Responsable de la acción: Subgerencia de Programas Sociales					
Limitaciones para la medición del Indicador:		Limitación de que no se cuente con un registro de información.					
Método de cálculo:		Formula: $T = \sum N$					
		Donde: N: Total de actividades educativas y formativas realizadas					
		Especificaciones técnicas:					
		<ul style="list-style-type: none"> • Actividades educativas formativas: Son las actividades donde existe la participación estudiantil y propicia que las y los adolescentes sean actores de su desarrollo personal y social tales como: Municipio Escolar, Consejo escolar, programa de escuelas saludables. Entre las que se considera son: CEPRE UNU					
Sentido esperado indicador		No definido		Tipo de Agregación		Mínimo permisible: 2	
Proceso de recolección y análisis		1.- INICIO: Subgerencia de Programas Sociales realiza un formato para registro de participantes 2.- La Subgerencia de Programas Sociales analiza la información acorde a su información estadística de los programas educativos municipales, basándose en el indicador del logro alcanzado para su validación. 3.- Con esta información analizada la Subgerencia de Programas Sociales, emite el reporte para el seguimiento anual FIN .					
Fuente y Bases de Datos:		Fuente: Municipalidad Provincial Padre Abad					
		Base de Datos: Informes de los programas educativo municipal desarrollados					
Línea Base			Logros esperados				
Año	2023	2025	2026	2027	2028	2029	2030
Valor Absoluto	2	3	3	4	4	5	5



FICHA TÉCNICA DEL INDICADOR DE LA ACCIÓN ESTRATÉGICA INSTITUCIONAL (AEI)							
Objetivo Estratégico (OEI)		OEI.02 Contribuir al mejoramiento del servicio educativo, cultural y deportivo en la provincia de Padre Abad					
Acción Estratégico (AEI)		AEI.02.02 Programa deportivo municipal accesible a la población de la provincia					
Nombre del Indicador:		Número de actividades deportivos y culturales municipales fomentadas					
Justificación:		EL indicador resulta importante ya que brindara a la población estudiantil, adolescentes, jóvenes actividades propicias para su integración y desarrollo, siendo el programa deportivo municipal un espacio importante de socialización, los estudiantes mejorarán sus estilos de vida saludables donde los niños y los jóvenes, tendrán unas oportunidades de participación la cual se reducirá los niveles de delincuencia y malos hábitos en los jóvenes estudiantes.					
Responsable del Indicador:		Responsable de la medición: jefe del centro de desarrollo Integral de la Familia – CEDIF					
		Responsable de la acción: Subgerencia de Programas Sociales					
Limitaciones para la medición del Indicador:		Sin Limitaciones					
Método de cálculo:		Formula:					
		$T = \sum N$					
		Donde: N: Total de actividades deportivos y culturales municipales fomentadas					
		Especificaciones técnicas: • Actividades deportivos y culturales: Tiene la finalidad de que los estudiantes jóvenes participen en escuelas Municipales Deportivas, torneos deportivos, vacaciones útiles., Actividades deportivas masculinas y femeninas, fomento de actividades deportivas por aniversario, saberes productivos del centro del adulto mayor CIAM, otros deportivos y culturales.					
Sentido esperado indicador		No definido		Tipo de Agregación		Mínimo Permisible: 5	
Proceso de recolección y análisis		1.- INICIO: Subgerencia de Programas Sociales realiza un formato para registro de participantes 2.- La Subgerencia de Programas Sociales analiza la información acorde a su información estadística de los programas deportivos, culturales municipal, basándose en el indicador del logro alcanzado para su validación. 3.- Con esta información analizada la Subgerencia de Programas Sociales, emite el reporte para el seguimiento anual FIN.					
Fuente y Bases de Datos:		Fuente: Municipalidad Provincial Padre Abad					
		Base de Datos: Informes de los programas deportivos y culturales					
Línea Base			Logros esperados				
Año	2023	2025	2026	2027	2028	2029	2030
Valor Absoluto	6	7	7	8	8	9	9



FICHA TÉCNICA DEL INDICADOR DE LA ACCIÓN ESTRATÉGICA INSTITUCIONAL (AEI)							
Objetivo Estratégico (OEI)		OEI.02 Contribuir al mejoramiento del servicio educativo, cultural y deportivo en la provincia de Padre Abad					
Acción Estratégico (AEI)		AEI.02.03 Biblioteca municipal con atención integral en la provincia					
Nombre del Indicador:		Número de atenciones en el servicio de biblioteca municipal realizadas					
Justificación:		Con la medición del indicador se pretende incentivar la lectura, la cual tiene como finalidad enriquecer los espacios de cultura, social, educadora para toda la población estudiantil.					
Responsable del Indicador:		Responsable de la medición: Subgerencia de Programas Sociales					
		Responsable de la acción: Subgerencia de Programas Sociales					
Limitaciones para la medición del Indicador:		No contar con registro de acceso a las atenciones de la biblioteca					
Método de cálculo:		Formula:					
		$T = \sum N$					
		Donde:					
		N: Total de atenciones al servicio de biblioteca municipal realizadas					
Especificaciones técnicas:		• Servicio de biblioteca municipal: Son aquellos servicios atenciones prestados que promueve la formación del educando, en lugar de encuentro un espacio de recreación sociocultural, que sirve de apoyo a procesos formativo, donde se pueden brindar servicios de: Promoción y fomento de la lectura y escritura, préstamo a domicilio, lectura en sala.					
		Sentido esperado indicador		Ascendente		Tipo de Agregación	
Proceso de recolección y análisis		1.- INICIO: Subgerencia de Programas Sociales realiza consolidado anual de los informes mensuales. 2.- La Subgerencia de Programas Sociales analiza la información acorde a su información estadística de los registros del servicio, basándose en el indicador del logro alcanzado para su validación. 3.- Con esta información analizada la Subgerencia de Programas Sociales, emite el reporte para el seguimiento anual FIN.					
Fuente y Bases de Datos:		Fuente: Municipalidad Provincial Padre Abad					
		Base de Datos: Registro de visitantes que accedieron al servicio de biblioteca municipal					
Línea Base		Logros esperados					
<i>Año</i>	2023	2025	2026	2027	2028	2029	2030
<i>Valor Absoluto</i>	50	150	200	250	300	350	400



FICHA TÉCNICA DEL INDICADOR DE LA ACCIÓN ESTRATÉGICA INSTITUCIONAL (AEI)							
Objetivo Estratégico (OEI)		OEI.02 Contribuir al mejoramiento del servicio educativo, cultural y deportivo en la provincia de Padre Abad					
Acción Estratégico (AEI)		AEI.02.04 Programa de desarrollo cultural difundido en la provincia					
Nombre del Indicador:		Número de eventos culturales desarrollados					
Justificación:		Con la medición del indicador se pretende desarrollar eventos que promuevan actividades de promoción, difusión y celebración de aspectos culturales específicos: como la música, el arte, la danza, gastronomía, teatro y más					
Responsable del Indicador:		Responsable de la medición: Subgerencia de Programas Sociales					
		Responsable de la acción: Subgerencia de Programas Sociales					
Limitaciones para la medición del Indicador:		Sin limitaciones.					
Método de cálculo:		Formula:					
		$T = \sum N$					
		Donde: N: Total de eventos culturales desarrollados					
		Especificaciones técnicas:					
		<ul style="list-style-type: none"> Eventos culturales desarrollados: Son las actividades que organiza la Municipalidad a través de sus órganos institucional con la finalidad de promover y cultivar las costumbres entre ellos podemos mencionar actividades culturales, cívicas, ferias, aniversarios según calendarización, local, nacional. 					
Sentido esperado indicador		No definido		Tipo de Agregación		No permisible: 2	
Proceso de recolección y análisis		1.- INICIO: Subgerencia de Programas Sociales consolidada los informes de eventos de forma mensual 2.- La Subgerencia de Programas Sociales analiza la información acorde a su información de los eventos culturales desarrollados, basándose en el indicador del logro alcanzado para su validación. 3.- Con esta información analizada la Subgerencia de Programas Sociales, emite el reporte para el seguimiento anual FIN .					
Fuente y Bases de Datos:		Fuente: Municipalidad Provincial Padre Abad					
		Base de Datos: Informe de actividades culturales realizadas que son consolidadas por la Subgerencia de Servicios Sociales					
Línea Base		Logros esperados					
Año	2023	2025	2026	2027	2028	2029	2030
Valor Absoluto	4	4	5	5	6	6	6



FICHA TÉCNICA DEL INDICADOR DEL OBJETIVO ESTRATÉGICO INSTITUCIONAL (OEI)							
Objetivo Estratégico (OEI)		OEI.03 Garantizar la provisión de los servicios de saneamiento básico en la provincia de Padre Abad					
Nombre del Indicador:		Porcentaje de viviendas con acceso a agua potable o tratada					
Justificación:		La medición del indicador mide la cantidad de viviendas que cuentan con el servicio de agua potable de manera adecuada y forma permanente; por lo que un aumento del porcentaje de este indicador representa una mayor cantidad de viviendas con acceso a servicios de agua que es vital para la prevención.					
Responsable del Indicador:		Responsable de la medición: Gerencia de Servicios Municipales y Gestión Ambiental					
		Responsable del Objetivo: Gerencia de Servicios Municipales y Gestión Ambiental					
Limitaciones para la medición del Indicador:		El indicador cuenta con limitante de poder coberturar todas las viviendas del nivel provincial ya que la forma de medición requerirá de costos, porque se limita solo a la medición de beneficiarios del distrito de Padre Abad, también sobre la zona urbana y rural establecida.					
Método de cálculo:		Formula: $T = (N/D) \times 100$					
		Donde: N: Viviendas con acceso a agua potable o tratada en la provincia D: Total de viviendas de la provincia					
		Especificaciones técnicas:					
		<ul style="list-style-type: none"> Viviendas con acceso a agua potable o tratada en la provincia: Es el agua considerada apta para el consumo y suficiente para satisfacer las necesidades domésticas disponibles Total de viviendas de la Provincia: Es el conteo de viviendas registradas consolidadas en toda la provincia. 					
Sentido esperado indicador		Ascendente		Tipo de Agregación		Acumulado	
Proceso de recolección y análisis		1.- INICIO: La Gerencia de Servicios Municipales y Gestión Ambiental a través de la unidad tomara información del INEI, respecto al indicador. 2.- Gerencia de Servicios Municipales y Gestión Ambiental analiza la información acorde a su información estadística en de viviendas con acceso a agua potable., respecto del logro alcanzado del indicador. 3.- Con esta información analizada la Gerencia de Servicios Municipales y Gestión Ambiental, emite el reporte para el seguimiento anual. FIN.					
Fuente y Bases de Datos:		Fuente: Instituto Nacional de Estadística e Informática					
		Base de Datos: Reporte anual del Sistema de Información Regional para la Toma de Decisiones (SIRTOD-INEI) / Reporte de viviendas con servicios de agua potable en viviendas.					
Línea Base		Logros esperados					
<i>Año</i>	2017	2025	2026	2027	2028	2029	2030
<i>Valor Relativo</i>	50.5%	52.6%	54.3%	55.6%	56.6%	57.5%	58.3%
<i>Valor Absoluto N:</i>	3810	3990	4118	4217	4298	4367	4426
<i>D:</i>	7542	7582	7585	7588	7591	7594	7596



FICHA TÉCNICA DEL INDICADOR DE LA ACCIÓN ESTRATÉGICA INSTITUCIONAL (AEI)							
Objetivo Estratégico (OEI)		OEI.03 Garantizar la provisión de los servicios de saneamiento básico en la provincia de Padre Abad					
Acción Estratégico (AEI)		AEI.03.01 Acceso al servicio de agua potable de calidad en beneficio de la población de la provincia					
Nombre del Indicador:		Número de conexiones de servicio de agua potable nuevas ejecutadas					
Justificación:		Con la medición del indicador se pretende cuantificar la cantidad de conexiones nuevas con acceso de cobertura de agua potable por red pública o mediante pileta pública, la cual será importante para determinar la brecha de cobertura de la población.					
Responsable del Indicador:		Responsable de la medición: Subgerencia de Gestión Ambiental					
		Responsable de la acción: Subgerencia de Gestión Ambiental					
Limitaciones para la medición del Indicador:		Limitación de cobertura, ya que solo se registran a las viviendas que solicitan conexiones nuevas.					
Método de cálculo:		Formula:					
		$T = \sum N$					
		Donde: N: Total de conexiones nuevas de servicio de agua potable					
		Especificaciones técnicas:					
		<ul style="list-style-type: none"> • Conexión nueva de servicio de agua potable: Comprende la conexión realizada de la matriz principal a la propiedad o predio identificado. • Servicio de agua potable: Es el servicio que se brinda de agua para el consumo humano, la cual cumple con el criterio de cobertura. 					
Sentido esperado indicador		Ascendente		Tipo de Agregación		Acumulado	
Proceso de recolección y análisis		1.- INICIO: La Gerencia de Servicios Municipales y Gestión Ambiental a través de la unidad tomara información de los reportes de registros nuevos solicitados. 2.- Gerencia de Servicios Municipales y Gestión Ambiental analiza la información acorde a su estadística en de viviendas con conexión nueva a servicio de agua potable respecto del logro alcanzado del indicador. 3.- Con esta información analizada la Gerencia de Servicios Municipales y Gestión Ambiental, emite el reporte para el seguimiento anual. FIN.					
Fuente y Bases de Datos:		Fuente: Municipalidad Provincial Padre Abad					
		Base de Datos: Registros de viviendas con servicios básicos de la Gerencia de Servicios Municipales y Gestión Ambiental					
Línea Base		Logros esperados					
Año	2023	2025	2026	2027	2028	2029	2030
Valor Absoluto	0	20	30	40	50	60	70



FICHA TÉCNICA DEL INDICADOR DE LA ACCIÓN ESTRATÉGICA INSTITUCIONAL (AEI)							
Objetivo Estratégico (OEI)		OEI.03 Garantizar la provisión de los servicios de saneamiento básico en la provincia de Padre Abad					
Acción Estratégico (AEI)		AEI.03.02 Acceso a servicios de saneamiento adecuados para la población de la provincia					
Nombre del Indicador:		Número de instalaciones para la disposición de excretas operativas en las viviendas					
Justificación:		Con la medición del indicador se pretende cuantificar la cantidad de viviendas que cuentan con el servicio operativo y adecuado. Las viviendas que se encuentran muy dispersas y muy distantes.					
Responsable del Indicador:		Responsable de la medición: Subgerencia de Gestión Ambiental					
		Responsable de la acción: Subgerencia de Gestión Ambiental					
Limitaciones para la medición del Indicador:		Sin limitaciones					
Método de cálculo:		Formula:					
		$T = \sum N$					
		Donde: N: Total de instalaciones para la disposición de excretas operativas en las viviendas					
		Especificaciones técnicas:					
		<ul style="list-style-type: none"> Viviendas con disposición de excretas operativas: Hace referencia a las viviendas que cuentan con instalaciones nuevas en el año de ejecución y este servicio prestado es de evacuación mediante conductos o por medio de tuberías de aguas residuales o de lluvia en la zona urbana. 					
Sentido esperado indicador		Ascendente		Tipo de Agregación		Acumulado	
Proceso de recolección y análisis		1.- INICIO: La Subgerencia de Gestión Ambiental a través de la unidad tomara información de los reportes de registros del número de instalaciones operativas 2.- Subgerencia de Gestión Ambiental analiza la información acorde a su i estadística de cobertura del programa de disposición adecuada de excretas respecto del logro alcanzado del indicador. 3.- Con esta información analizada la Subgerencia de Gestión Ambiental, emite el reporte para el seguimiento anual. FIN.					
Fuente y Bases de Datos:		Fuente: Municipalidad Provincial Padre Abad					
		Base de Datos: Registros de viviendas con servicios básicos de la Gerencia de Servicios Municipales y Gestión Ambiental					
Línea Base		Logros esperados					
Año	2023	2025	2026	2027	2028	2029	2030
Valor Absoluto	0	15	25	35	45	55	60



FICHA TÉCNICA DEL INDICADOR DE LA ACCIÓN ESTRATÉGICA INSTITUCIONAL(AEI)							
Objetivo Estratégico (OEI)		OEI.03 Garantizar la provisión de los servicios de saneamiento básico en la provincia de Padre Abad					
Acción Estratégico (AEI)		AEI.03.03 Programa de disposición adecuada de excretas a centros poblados rurales.					
Nombre del Indicador:		Número de instalaciones del programa de disposición adecuada de excretas operativas en los centros poblados rurales					
Justificación:		Con la medición del indicador permitirá cuantificar la cobertura de acceso a saneamiento en la zona rural. la cual permitirá reducir los agentes patógenos y posibles enfermedades, contaminación del medio ambiente en la población.					
Responsable del Indicador:		Responsable de la medición: Subgerencia de Gestión Ambiental					
		Responsable de la acción: Subgerencia de Gestión Ambiental					
Limitaciones para la medición del Indicador:		No contar con información disponible por parte de los centros poblados dando el visto bueno de la operatividad.					
Método de cálculo:		Formula:					
		$T = \sum N$					
		Donde: N: Total de instalaciones del programa de disposición adecuada de excretas operativas en los centros poblados rurales					
		Especificaciones técnicas:					
		<ul style="list-style-type: none"> • Instalaciones del programa de disposición adecuada de excretas operativas: Hace referencia a las instalaciones de infraestructura adecuada sistema de disposición sanitaria de excretas (UBS) que son ubicadas en las zonas rurales. 					
Sentido esperado indicador		Ascendente		Tipo de Agregación		Acumulado	
Proceso de recolección y análisis		1.- INICIO: La Subgerencia de Gestión Ambiental a través de la unidad tomara información de los reportes de instalaciones del programa de disposición adecuada de excretas operativas 2.- Subgerencia de Gestión Ambiental analiza la información acorde a su estadística de instalaciones del programa de disposición adecuada de excretas operativas respecto del logro alcanzado del indicador. 3.- Con esta información analizada la Subgerencia de Gestión Ambiental, emite el reporte para el seguimiento anual. FIN.					
Fuente y Bases de Datos:		Fuente: Municipalidad Provincial Padre Abad					
		Base de Datos: Registros de instalaciones nuevas por disposición adecuada de excretas operativas de la Gerencia de Servicios Municipales y gestión Ambiental					
Línea Base			Logros esperados				
<i>Año</i>	2023	2025	2026	2027	2028	2029	2030
<i>Valor Absoluto</i>	0	2	4	8	12	16	20



FICHA TÉCNICA DEL INDICADOR DE LA ACCIÓN ESTRATÉGICA INSTITUCIONAL(AEI)							
Objetivo Estratégico (OEI)		OEI.03 Garantizar la provisión de los servicios de saneamiento básico en la provincia de Padre Abad					
Acción Estratégico (AEI)		AEI.03.04 Acceso al servicio de desagüe y alcantarillado de calidad en beneficio de la población de la provincia					
Nombre del Indicador:		Número de instalaciones para la disposición de excretas operativas en las viviendas					
Justificación:		La medición del indicador permitirá medir la cobertura del servicio a viviendas, donde permitirá mejorar la prestación de servicios, garantizando la operatividad y mantenimiento del servicio, ya que las viviendas que se encuentran muy dispersas y muy distantes en la zona urbana.					
Responsable del Indicador:		Responsable de la medición: Subgerencia de Gestión Ambiental					
		Responsable de la acción: Subgerencia de Gestión Ambiental					
Limitaciones para la medición del Indicador:		No contar con información disponible por parte de las responsables de las juntas de la zona urbana dando el visto bueno de la operatividad.					
Método de cálculo:		Formula:					
		$T = \sum N$					
		Donde: N: Total de instalaciones para la disposición de excretas operativas en las viviendas					
		Especificaciones técnicas: Son las instalaciones nuevas de disposición de, donde se depositan los excrementos humanos que contribuye a evitar la contaminación del ambiente y a preservar la salud de la población, éstas generalmente se realizan en la zona urbanas que cuentan con la red pública.					
Sentido esperado indicador		Ascendente		Tipo de Agregación		Acumulado	
Proceso de recolección y análisis		<p>1.-INICIO: La Subgerencia de Gestión Ambiental a través de la unidad tomara información de los reportes de instalaciones disposición de excretas operativas en las viviendas</p> <p>2.- Subgerencia de Gestión Ambiental analiza la información acorde a su estadística disposición de excretas operativas en las viviendas respecto del logro alcanzado del indicador.</p> <p>3.- Con esta información analizada la Subgerencia de Gestión Ambiental, emite el reporte para el seguimiento anual.</p> <p>FIN.</p>					
Fuente y Bases de Datos:		Fuente: Municipalidad Provincial Padre Abad					
		Base de Datos: Registros de viviendas con servicios básicos de la Gerencia de Servicios Municipales y gestión Ambiental Link: https://geo2.vivienda.gob.pe/enlaces/geovisor.html					
Línea Base		Logros esperados					
<i>Año</i>	2023	2025	2026	2027	2028	2029	2030
<i>Valor Absoluto</i>	0	10	15	20	25	30	35



FICHA TÉCNICA DEL INDICADOR DE LA ACCIÓN ESTRATÉGICA INSTITUCIONAL(AEI)							
Objetivo Estratégico (OEI)		OEI.03 Garantizar la provisión de los servicios de saneamiento básico en la provincia de Padre Abad					
Acción Estratégico (AEI)		AEI.03.05 Asistencia técnica a las Juntas Administradoras de Servicios de Saneamiento continua en la provincia					
Nombre del Indicador:		Número de asistencias técnicas brindadas a las Junta Administradora de Servicios de Saneamiento (JASS)					
Justificación:		Con la medición de indicador permitirá medir la gestión técnica y administrativa de los servicios de agua y saneamiento a través de la JASS la cual comprende la administración por parte del JASS, así como al Área Técnica Municipal, y poder mejorar la gestión de operación mantenimiento y administración de los sistemas de agua y saneamiento en la zona rural a través de la (supervisión, fiscalización).					
Responsable del Indicador:		Responsable de la medición: Área Técnica Municipal ATM					
		Responsable de la acción: Subgerencia de Gestión Ambiental					
Limitaciones para la medición del Indicador:		No tener conformados las organizaciones comunales para realizar las asistencias.					
Método de cálculo:		Formula:					
		$T = \sum N$					
		Donde: N: Total de asistencias técnicas brindadas a las JASS					
		Especificaciones técnicas: <ul style="list-style-type: none"> Asistencia Técnica en Operación y Mantenimiento del sistema: Se realizar el conteo referente a la asistencia realizadas en educación sanitaria a las organizaciones comunales compuesta por (familias), cuyas capacidades son necesarias para una gestión (administrar, operar y mantener el sistema de agua) que son realizadas por un técnico responsables Se cuenta con 27 Organizaciones comunales activas y solo 9 se realizó la asistencia					
Sentido esperado indicador		Ascendente		Tipo de Agregación		Acumulado	
Proceso de recolección y análisis		1.- INICIO: La Subgerencia de Gestión Ambiental a través del área técnica Municipal tomara información de los reportes de asistencias brindadas a las organizaciones comunales conformadas 2.- Subgerencia de Gestión Ambiental analiza la información acorde a su estadística disposición de asistencias técnicas respecto del logro alcanzado del indicador. 3.- Con esta información analizada la Subgerencia de Gestión Ambiental, emite el reporte para el seguimiento anual. FIN.					
Fuente y Bases de Datos:		Fuente: Municipalidad Provincial Padre Abad					
		Base de Datos: Informe de asistencias técnicas realizadas a las JASS					
Línea Base		Logros esperados					
<i>Año</i>	2023	2025	2026	2027	2028	2029	2030
<i>Valor Absoluto</i>	9	12	15	17	20	22	24



FICHA TÉCNICA DEL INDICADOR DEL OBJETIVO ESTRATÉGICO INSTITUCIONAL (OEI)							
Objetivo Estratégico (OEI)		OEI.04 Disminuir la inseguridad ciudadana en la provincia de Padre Abad					
Nombre del Indicador:		Tasa de denuncias por comisión de delitos a nivel distrital					
Justificación:		Con la medición del indicador permitirá conocer la cantidad de registros por el delito cometidos, lo cual aportará para el fortalecimiento de la seguridad, y poder tomar acciones para mejorar la seguridad en la población.					
Responsable del Indicador:		Responsable de la medición: Comisaría de la Policía nacional de Perú (CPNP) Sectorial Padre Abad Aguaytía. Responsable del objetivo: Gerencia de Servicios Municipales y Gestión Ambiental Subgerencia de participación y seguridad ciudadana.					
Limitaciones para la medición del Indicador:		No contar con la información en el tiempo adecuado, y por la cobertura de intervenciones acorde a sus competencias.					
Método de cálculo:		Formula: $T = (N/D) \times 1000$ Donde: N: Número de denuncias por comisión de delitos en el distrito D: Total de población B: 10,000 habitantes (Base Numérica) Especificaciones técnicas: <ul style="list-style-type: none"> • Denuncias por delitos: Son los registros de personas que han realizado una denuncia por algún acto o hecho delictivo, entre ellos son: denuncias por delitos contra patrimonio, denuncias contra la vida cuerpo y salud, denuncias contra la seguridad ciudadana, denuncias por comisión de delitos contra la libertad, I, 					
Sentido esperado indicador		Descendente		Tipo de Agregación		Acumulado	
Proceso de recolección y análisis		1.- INICIO: La municipalidad solicitará a la comisaría de la Policía nacional de Perú (CPNP) Sectorial Padre Abad Aguaytía la información del indicador. 2.- Comisaría PNP Sectorial Padre Abad Aguaytía remite la información en valores porcentuales de su estadística basándose en el indicador, tasa de denuncias por comisión de delitos de la provincia, la cual solicitara por intermedio a todos sus comisarios del distrito, para su posterior envío. 3.- La municipalidad recibe a través de la Sub Gerencia de Participación y Seguridad Ciudadana para el análisis de información del logro alcanzado del indicador. 4.- Con esta información analizada la Gerencia de Servicios Municipales y Gestión Ambiental, emite el reporte para el seguimiento anual. FIN.					
Fuente y Bases de Datos:		Fuente: Instituto Nacional de Estadística e Informática (Registro Nacional de Denuncias de Delitos y Faltas) - Policía Nacional del Perú (Sistema de Denuncias Policiales). Base de Datos: Sistema Integrado de estadística de la criminalidad y seguridad ciudadana Link: https://datacrim.inei.gob.pe/panel/mapa#					
Línea Base		Logros esperados					
Año	2021	2025	2026	2027	2028	2029	2030
Valor Relativo (*)	71.8	87.2	86.5	85.2	84.9	84.6	84.2

(*) No se reportan valores absolutos debido a que la Información reporta del registra información de valores porcentuales de la entidad responsable de la medición



FICHA TÉCNICA DEL INDICADOR DE LA ACCIÓN ESTRATÉGICA INSTITUCIONAL(AEI)							
Objetivo Estratégico (OEI)	OEI.04 Disminuir la inseguridad ciudadana en la provincia de Padre Abad						
Acción Estratégico (AEI)	AEI.04.01 Plan de seguridad ciudadana implementado en la provincia						
Nombre del Indicador:	Número de operativos coordinado con la PNP para la seguridad ciudadana en la provincia						
Justificación:	Con la medición del indicador nos permitirá identificar mantener el orden y dar cumplimiento a las normativas emitidas por las instancias municipales u otras reguladoras de los servicios brindados, contribuya a mejorar la seguridad ciudadana, recuperando los espacios públicos.						
Responsable del Indicador:	Responsable de la medición: Subgerencia de Participación y Seguridad Ciudadana						
	Responsable de la acción: Subgerencia de Participación y Seguridad Ciudadana						
Limitaciones para la medición del Indicador:	Sin limitaciones						
Método de cálculo:	Formula: $T = \sum N$						
	Donde: N: Total de operativos realizados coordinadamente con la PNP en temas de seguridad ciudadana						
	Especificaciones técnicas:						
	<ul style="list-style-type: none"> • Operativos realizados coordinadamente con la PNP en temas de seguridad ciudadana Hace referencia a las acciones operativos policiales realizadas para la seguridad ciudadana con la finalidad de reducir la delincuencia, la cual participan la PNP y el Serenazgo, entre otras, las que tenemos: 1.- Acciones operativas y de represión (control y fiscalización) 2.- Patrullaje integrado y por sectores (PNP, Serenazgo) 3.- Operativos mixtos (PNP, Fiscalía, MPPA, Serenazgo, Tránsito, Comercialización) 3.- Patrullaje mixto (PNP, J.J.VV. SC., Serenazgo, Rondas campesinas. 4.- Operativos conjuntos multisectorialmente 						
Sentido esperado indicador	Ascendente	Tipo de Agregación			Acumulado		
Proceso de recolección y análisis	1.- INICIO: La Subgerencia de Participación y Seguridad Ciudadana tomara información de los informes realizados 2.- La Subgerencia de Participación y Seguridad Ciudadana analiza la información acorde a su estadística de Número de operativos respecto del logro alcanzado del indicador. 3.- Con esta información analizada la Subgerencia de Participación y Seguridad Ciudadana, emite el reporte para el seguimiento anual. FIN.						
Fuente y Bases de Datos:	Fuente: Municipalidad Provincial Padre Abad						
	Base de Datos: Informe consolidado de operativos realizados en materia de seguridad ciudadana.						
Logros esperados							
Año	2023	2025	2026	2027	2028	2029	2030
Valor Absoluto	4	5	6	7	8	9	10



FICHA TÉCNICA DEL INDICADOR DE LA ACCIÓN ESTRATÉGICA INSTITUCIONAL(AEI)							
Objetivo Estratégico (OEI)		OEI.04 Disminuir la inseguridad ciudadana en la provincia de Padre Abad					
Acción Estratégico (AEI)		AEI.04.02 Equipamiento adecuado para los serenos en el distrito de Padre Abad					
Nombre del Indicador:		Número de equipos adecuados otorgados a los serenos en el distrito					
Justificación:		Con la medición de indicador se podrá identificar el cumplimiento para el personal de seguridad en favor de la seguridad ciudadana, con esto se aportará para la seguridad, y vigilancia ciudadana para la prevención de la violencia y del delito, así como para el control y persecución del delito o falta en el marco del Sistema Nacional de Seguridad Ciudadana.					
Responsable del Indicador:		Responsable de la medición: Subgerencia de Participación y Seguridad Ciudadana					
		Responsable de la acción: Subgerencia de Participación y Seguridad Ciudadana					
Limitaciones para la medición del Indicador:		Sin limitaciones					
Método de cálculo:		Formula: $T = \sum N$					
		Donde: N: Total de equipos adecuados otorgados a los serenos en el distrito					
		Especificaciones técnicas:					
		• Equipos adecuados otorgados: Hace referencia a la indumentaria, equipamiento) que recibe cada sereno para sus funciones correspondientes.					
Sentido esperado indicador		Ascendente		Tipo de Agregación		Acumulado	
Proceso de recolección y análisis		1.- INICIO: La Subgerencia de Participación y Seguridad Ciudadana tomara información del documento de equipamiento recibido 2.- La Subgerencia de Participación y Seguridad Ciudadana analiza la información acorde a su estadística de Número de equipos otorgados respecto del logro alcanzado del indicador. 3.- Con esta información analizada la Subgerencia de Participación y Seguridad Ciudadana, emite el reporte para el seguimiento anual. FIN.					
Fuente y Bases de Datos:		Fuente: Municipalidad Provincial Padre Abad					
		Base de Datos: Acta o disposición de documento activo de entrega de indumentaria realiza para el personal					
Línea Base			Logros esperados				
Año	2023	2025	2026	2027	2028	2029	2030
Valor Absoluto	1	2	3	4	5	6	7



FICHA TÉCNICA DEL INDICADOR DE LA ACCION ESTRATÉGICA INSTITUCIONAL(AEI)							
Objetivo Estratégico (OEI)		OEI.04 Disminuir la inseguridad ciudadana en la provincia de Padre Abad					
Acción Estratégico (AEI)		AEI.04.03 Sistema de video vigilancia implementado en el distrito					
Nombre del Indicador:		Número de sistemas de video vigilancia implementados en el distrito de Padre Abad					
Justificación:		Con la medición del indicador se pretende mejorar las medidas de seguridad, la cual son necesarias para la interoperabilidad con los centros de emergencia y monitoreo, esto permitirá identificar y tener las zonas más críticas y recuperas los espacios públicos.					
Responsable del Indicador:		Responsable de la medición: Subgerencia de Participación y Seguridad Ciudadana					
		Responsable de la acción: Subgerencia de Participación y Seguridad Ciudadana					
Limitaciones para la medición del Indicador:		Sin limitaciones					
Método de cálculo:		Formula: $T = \sum N$					
		Donde: N: Total de sistemas de video vigilancia implementados en la provincia					
		Especificaciones técnicas:					
		<ul style="list-style-type: none"> • Sistemas de video vigilancia implementados: Es la cuantificación de equipos que se encuentran operativos y cumplen los estándares establecidos y que son de uso para el dominio público. También se considera los sistemas de iluminación y alerta en las zonas de riesgo.					
Sentido esperado indicador		No definido		Tipo de Agregación		Mínimo permisible: 1	
Proceso de recolección y análisis		1.- INICIO: La Subgerencia de Participación y Seguridad Ciudadana tomara información acorde al indicador 2.- La Subgerencia de Participación y Seguridad Ciudadana analiza la información acorde a su estadística respecto del logro alcanzado del indicador. 3.- Con esta información analizada la Subgerencia de Participación y Seguridad Ciudadana, emite el reporte para el seguimiento anual. FIN.					
Fuente y Bases de Datos:		Fuente: Municipalidad Provincial Padre Abad					
		Base de Datos: Informe de incorporación de nuevos sistemas de video vigilancia adquiridos.					
Línea Base			Logros esperados				
Año	2023	2025	2026	2027	2028	2029	2030
Valor Absoluto	0	1	2	1	1	2	2



FICHA TÉCNICA DEL INDICADOR DE LA ACCIÓN ESTRATÉGICA INSTITUCIONAL(AEI)							
Objetivo Estratégico (OEI)		OEI.04 Disminuir la inseguridad ciudadana en la provincia de Padre Abad					
Acción Estratégico (AEI)		AEI.04.04 Patrullaje municipal permanente en beneficio de la población					
Nombre del Indicador:		Porcentaje de zonas de la ciudad con patrullaje					
Justificación:		Con la medición del indicador permita minimizar los niveles de delincuencia en la ciudad y mejorar las condiciones de convivencia, ya que se contará con un registro de zonas identificadas					
Responsable del Indicador:		Responsable de la medición: Subgerencia de Participación y Seguridad Ciudadana					
		Responsable de la acción: Subgerencia de Participación y Seguridad Ciudadana					
Limitaciones para la medición del Indicador:		Sin limitaciones					
Método de cálculo:		Formula: $T = \sum N$					
		Donde: N: Total de zonas patrulladas/Total de Zonas identificadas de la ciudad					
		Especificaciones técnicas:					
		<ul style="list-style-type: none"> • Zonas patrulladas: Son aquellos lugares, espacios o zonas donde se realiza el patrullaje donde tenemos (espacios públicos) o zonas identificadas como de riesgo. Este patrullaje se realiza por Movilidad Urbana (motorizadas, vehículos, a pie), Sistema de cámaras de video vigilancia. • Zonas identificadas, Son todas aquellas zonas propensas a sufrir un hecho delictivo. <p>Se considera los centros poblados tales como caseríos a las zonas donde se intervendrá (Plan de Acción provincial de seguridad ciudadana)</p>					
Sentido esperado indicador		Ascendente		Tipo de Agregación		Acumulado	
Proceso de recolección y análisis		<p>1.-INICIO: La Subgerencia de Participación y Seguridad Ciudadana tomara información acorde al indicador de las zonas patrulladas.</p> <p>2.- La Subgerencia de Participación y Seguridad Ciudadana analiza la información acorde a su estadística respecto del logro alcanzado del indicador.</p> <p>3.- Con esta información analizada la Subgerencia de Participación y Seguridad Ciudadana, emite el reporte para el seguimiento anual. FIN.</p>					
Fuente y Bases de Datos:		Fuente: Municipalidad Provincial Padre Abad					
		Base de Datos: Registro consolidado Zonas patrulladas mensualmente					
Línea Base		Logros esperados					
<i>Año</i>	2023	2025	2026	2027	2028	2029	2030
<i>Valor Relativo</i>	26.3%	31.6%	36.8%	42.1%	73.7%	78.9%	84.2%
<i>Valor Absoluto N:</i>	10	12	14	16	28	30	32
<i>D:</i>	38	38	38	38	38	38	38



FICHA TÉCNICA DEL INDICADOR DEL OBJETIVO ESTRATÉGICO INSTITUCIONAL (OEI)							
Objetivo Estratégico (OEI)		OEI.05 Mejorar el servicio de transporte y tránsito en la provincia de Padre Abad					
Nombre del Indicador:		Número de Vehículos de transporte Urbano cuentan con certificado de operatividad					
Justificación:		El indicador permite medir el número de permiso de operatividad vial emitidos por la municipalidad en materia de transporte y tránsito a vehículos menores, la cual facilitará para un mejor control de reconocimiento de tanto las empresas y su flota vehicular que prestan el servicio de transporte público de pasajero en vehículos menores.					
Responsable del Indicador:		Responsable de la medición: Sub Gerencia de Tránsito y seguridad vial					
		Responsable del Objetivo: Sub Gerencia de Tránsito y seguridad vial					
Limitaciones para la medición del Indicador:		No contar con el registro actualizado de padrón vehicular (vehículos) que circulan en la provincia.					
Método de cálculo:		Formula: $T = \sum N$					
		Donde: N: Total de vehículos que cuentan con certificado de operatividad					
		Especificaciones técnicas:					
		<ul style="list-style-type: none"> • Certificado de operatividad, hace referencia al permiso de operación que es autorizada por la municipalidad para su tránsito correspondiente, la cual le permitirá presta el servicio en el distrito y la provincia, la cual recae en la tarjeta de circulación vehicular que es otorgada a vehículos menores. <p>Entre los cuales podemos encontrar a los vehículos de 3 ruedas: Mototaxis, Motocar, Montacarga o Motofurgón, No motorizados (Tricitaxi).</p>					
Sentido esperado indicador		Ascendente		Tipo de Agregación		Acumulado	
Proceso de recolección y análisis		<p>1.-INICIO: La Municipalidad a través de la Gerencia de servicios municipales y Gestión Ambiental solicita información del indicador a la Sub Gerencia de Tránsito y seguridad vial</p> <p>2.- La Sub Gerencia de Tránsito y seguridad vial verificar la información acorde a su información basándose en el indicador planteado,</p> <p>3.- La Municipalidad a través de la Sub Gerencia de Tránsito y seguridad vial consolida la información para el análisis de información del logro alcanzado del indicador.</p> <p>4.- Con esta información analizada la Sub Gerencia de Tránsito y seguridad vial, emite el reporte para el seguimiento anual. FIN.</p>					
Fuente y Bases de Datos:		Fuente: Municipalidad Provincial Padre Abad					
		Base de Datos: Informe de permisos de operatividad emitidos (Tarjetas de circulación)					
Línea Base		Logros esperados					
<i>Año</i>	2023	2025	2026	2027	2028	2029	2030
<i>Valor Absoluto</i>	0	35	40	45	50	55	60



FICHA TÉCNICA DEL INDICADOR DE LA ACCIÓN ESTRATÉGICA INSTITUCIONAL(AEI)							
Objetivo Estratégico (OEI)		OEI.05 Mejorar el servicio de transporte y tránsito en la provincia de Padre Abad					
Acción Estratégico (AEI)		AEI.05.01 Programa de educación vial implementado para transportistas de la provincia					
Nombre del Indicador:		Número de capacitaciones viales a transportistas realizadas					
Justificación:		La medición del indicador permitirá garantizar el desarrollo de asistencia, capacitaciones con la finalidad de mejorar el transporte urbano rural, mejorando la atención del servicio Público de Transporte Urbano e Interurbano de pasajeros.					
Responsable del Indicador:		Responsable de la medición: Subgerencia de Transporte y Seguridad Vial					
		Responsable de la acción: Subgerencia de Transporte y Seguridad Vial					
Limitaciones para la medición del Indicador:		Sin limitaciones					
Método de cálculo:		Formula:					
		$T = \sum N$					
		Donde:					
		N: Total de capacitaciones viales a transportistas realizadas					
Especificaciones técnicas:							
		<ul style="list-style-type: none"> • Capacitaciones viales son las actividades que se llevan a cabo en materia de transporte terrestre de pasajeros y que son llevados por la municipalidad o por otro organismo de dependencia correspondiente. 					
Sentido esperado indicador		No definido		Tipo de Agregación		Mínimo permisible: 1	
Proceso de recolección y análisis		1.- INICIO: La Subgerencia de Transporte y Seguridad Vial tomara información de informes acorde al indicador 2.- La Subgerencia de Transporte y Seguridad Vial analiza la información acorde a su estadística respecto a la medición del número de capacitaciones a transportistas del logro alcanzado del indicador. 3.- Con esta información analizada la Subgerencia de Transporte y Seguridad Vial, emite el reporte para el seguimiento anual. FIN.					
Fuente y Bases de Datos:		Fuente: Municipalidad Provincial Padre Abad					
		Base de Datos: Informe consolidado de capacitaciones realizadas en materia de transporte					
Línea Base		Logros esperados					
Año	2023	2025	2026	2027	2028	2029	2030
Valor Absoluto	1	2	2	3	3	4	4



FICHA TÉCNICA DEL INDICADOR DE LA ACCIÓN ESTRATÉGICA INSTITUCIONAL(AEI)							
Objetivo Estratégico (OEI)		OEI.05 Mejorar el servicio de transporte y tránsito en la provincia de Padre Abad					
Acción Estratégico (AEI)		AEI.05.02 Acciones de control y fiscalización del tránsito y transporte desarrollados en la provincia					
Nombre del Indicador:		Número de acciones de control y fiscalización a vehículos de transporte terrestre realizados					
Justificación:		La medición del indicador permitirá cuantificar el control de prevención que se realiza al transporte público en beneficio tanto del transportista y del público en general.					
Responsable del Indicador:		Responsable de la medición: Subgerencia de Transporte y Seguridad Vial					
		Responsable de la acción: Subgerencia de Transporte y Seguridad Vial					
Limitaciones para la medición del Indicador:		Su limitación está basada en la cobertura de intervención en marco a sus competencias, solo se considera la ciudad capital.					
Método de cálculo:		Formula: $T = \sum N$					
		Donde: N: Total de acciones de control y fiscalización a vehículos de transporte terrestre realizados					
		Especificaciones técnicas:					
		<ul style="list-style-type: none"> Acciones de control y fiscalización a vehiculos de transporte terrestre, son las intervenciones que se realiza bajo cualquier modalidad (prevención, control sanción). Se considera los operativos inopinados conjuntamente con la policía.					
Sentido esperado indicador		Ascendente		Tipo de Agregación		Acumulado	
Proceso de recolección y análisis		1.- INICIO: La Subgerencia de Transporte y Seguridad Vial tomara información de informes respecto a acciones de control y fiscalización acorde al indicador 2.- La Subgerencia de Transporte y Seguridad Vial analiza la información acorde a su estadística a acciones de control y fiscalización del logro alcanzado del indicador. 3.- Con esta información analizada la Subgerencia de Transporte y Seguridad Vial, emite el reporte para el seguimiento anual. FIN.					
Fuente y Bases de Datos:		Fuente: Municipalidad Provincial Padre Abad					
		Base de Datos: Informe de cumplimiento consolidado de acciones de fiscalización realizados seguridad de transporte.					
Línea Base			Logros esperados				
<i>Año</i>	2023	2025	2026	2027	2028	2029	2030
<i>Valor Absoluto</i>	22	24	26	28	30	32	34



FICHA TÉCNICA DEL INDICADOR DE LA ACCIÓN ESTRATÉGICA INSTITUCIONAL(AEI)							
Objetivo Estratégico (OEI)		OEI.05 Mejorar el servicio de transporte y tránsito en la provincia de Padre Abad					
Acción Estratégico (AEI)		AEI.05.03 Red vial urbana vecinal o rural adecuada y operativa en la provincia					
Nombre del Indicador:		Porcentaje de red vial vecinal afirmada					
Justificación:		El indicador permite medir los kilómetros de afirmado de la red vial vecinal la cual permitirá para su posterior mantenimiento, para mantener vías en buen estado, a fin de implementar y mejorar la red vial tanto peatonal y vehicular, la cual facilitará la integración comercial de los productos.					
Responsable del Indicador:		Responsable de la medición: Subgerencia de Mantenimiento y Gestión de Caminos					
		Responsable de la acción: Gerencia de Infraestructura y Obras					
Limitaciones para la medición del Indicador:		No tener actualizado la información a través de un registro para sus sistematizaciones.					
Método de cálculo:		Formula: $T = (N/D) \times 100$					
		Donde: N: Total de Kilómetros de caminos vecinales afirmada D: Total de kilómetros de caminos vecinales					
		Especificaciones técnicas:					
		<ul style="list-style-type: none"> Red Vial Registrada son los kilómetros de caminos vecinales afirmados, con vías identificadas en un registro e identificación de código de ruta (UC), los caminos vecinales hacen referencia a los registrados (UC) y no registrados (R2) <p>En los caminos vecinales se considera aquellas que tengan superficie pavimentada, afirmada, sin afirmar, trocha. La cual puede ser considerada adecuada y operativa.</p>					
Sentido esperado indicador		Ascendente		Tipo de Agregación		Acumulado	
Proceso de recolección y análisis		<p>1.-INICIO: La Gerencia de Infraestructura y Obras solicitará información a la Subgerencia de Mantenimiento y Gestión de Caminos respecto a la Red vial urbana vecinal o rural acorde al indicador</p> <p>2.- La Subgerencia de Mantenimiento y Gestión de Caminos analiza la información acorde a su estadística de intervenciones realizadas del logro alcanzado del indicador.</p> <p>3.- Con esta información analizada la Subgerencia de Transporte y Seguridad Vial, envía a la Gerencia de Infraestructura y Obras</p> <p>4.- la Gerencia de Infraestructura y Obras emite el reporte para el seguimiento anual. FIN.</p>					
Fuente y Bases de Datos:		Fuente: Municipalidad Provincial Padre Abad					
		Base de Datos: Informe de actualización anual de vías registradas.					
Línea Base		Logros esperados					
Año	2022	2025	2026	2027	2028	2029	2030
Valor Relativo	14%	16%	18%	20%	22%	24%	26%
Valor Absoluto N:	194.95	223.52	251.46	2179.4	307.24	335.28	363.22
D:	1397.31	1397.31	1397.31	1397.31	1397.31	1397.31	1397.31



FICHA TÉCNICA DEL INDICADOR DEL OBJETIVO ESTRATÉGICO INSTITUCIONAL (OEI)							
Objetivo Estratégico (OEI)		OEI.06 Mejorar los servicios de protección social en la provincia de Padre Abad					
Nombre del Indicador:		Número de beneficiarios de programas municipal y de apoyo alimentario en la provincia					
Justificación:		Con la medición del indicador permitirá conocer la cantidad de atenciones realizadas en los diferentes programas de apoyo municipal que promueve la municipalidad permitirá una mejor cobertura para la atención a través del servicio del complemento alimentario a los beneficiarios del programa.					
Responsable del Indicador:		Responsable de la medición: Gerencia de Desarrollo Social y Económico					
		Responsable del Objetivo: Gerencia de Desarrollo Social y Económico					
Limitaciones para la medición del Indicador:		Se cuenta con limitaciones de cobertura, ya que los beneficiarios pueden variar si es que no se actualiza el padrón general en el tiempo requerido, y su ámbito de intervención solo se da en la capital de la provincia					
Método de cálculo:		Formula:					
		$T = \sum N$					
		Donde:					
		N: Total de población que accede a programa municipal					
		Especificaciones técnicas:					
		• Beneficiarios de programas municipal y de apoyo alimentario: Son aquellas personas que se encuentran inscritas en el servicio del programa de apoyo social del estado y reciben algún beneficio se considera: usuarios del CEDIF).					
		• Población accede al programa: Son aquellas personas consideras (niños, adolescentes, adultos mayores)					
Sentido esperado indicador		Ascendente		Tipo de Agregación		Acumulado	
Proceso de recolección y análisis		1.- INICIO: La Gerencia de Desarrollo Social y Económico tomara información de los reportes estándares de beneficiarios de programas municipal acorde al indicador 2.- La Gerencia de Desarrollo Social y Económico analiza la información acorde a su estadística del logro alcanzado del indicador. 3.- Con esta información analizada la Gerencia de Desarrollo Social y Económico, emite el reporte para el seguimiento anual. FIN.					
Fuente y Bases de Datos:		Fuente: Municipalidad Provincial de Padre Abad					
		Base de Datos: Reportes de beneficiarios del servicio del programa municipal.					
Línea Base		Logros esperados					
<i>Año</i>	2023	2025	2026	2027	2028	2029	2030
<i>Valor Absoluto</i>	195	200	210	215	220	225	230



FICHA TÉCNICA DEL INDICADOR DE LA ACCIÓN ESTRATÉGICA INSTITUCIONAL(AEI)							
Objetivo Estratégico (OEI)		OEI.06 Mejorar los servicios de protección social en la provincia de Padre Abad					
Acción Estratégico (AEI)		AEI.06.01 Programa nacional de apoyo social de forma permanente a grupos de población vulnerables de la provincia.					
Nombre del Indicador:		Numero de Programas locales de lucha contra la pobreza y desarrollo social realizados					
Justificación:		La medición de indicador tiene el propósito de mejorar la calidad de vida de la población brindando apoyo a través de programas locales y programas sociales a la población vulnerable, contribuyen al bienestar social de la población, enfocado a los temas salud, nutrición, participación vecinal y el desarrollo social.					
Responsable del Indicador:		Responsable de la medición: Subgerencia de Programas Sociales					
		Responsable de la acción: Subgerencia de Programas Sociales					
Limitaciones para la medición del Indicador:		Una limitación es no contar con información oportuna brindada por responsables de los programas sociales, la cual por función propia solo corresponde a la población de la capital de la provincia.					
Método de cálculo:		Formula: $T = \sum N$					
		Donde: N: Total de Programas locales de lucha contra la pobreza y desarrollo social realizados					
		Especificaciones técnicas:					
		<ul style="list-style-type: none"> Programas locales de lucha contra la pobreza y desarrollo social realizados: Son aquellas actividades realizadas del programa en favor de las personas consideradas en condición vulnerables la cual han sido focalizadas y recién el apoyo del algún programa, entre ellos podemos mencionar los siguientes: Programas Locales sociales: OMAPED, CIAM, DEMUNA, CONADIS JUNTOS, CONTIGO, Cuna Mas y Pensión 65. Programas alimentarios: Vaso de leche, Pan-TBC; y todos los programas sociales implementados por el gobierno central Entre las actividades podemos mencionar campañas, asistencias, capacitaciones, actividades deportivas que se realizan en estos servicios prestados 					
Sentido esperado indicador		Ascendente		Tipo de Agregación		No Acumulado	
Proceso de recolección y análisis		1.- INICIO: La Subgerencia de Programas Sociales tomara información de los reportes estándares de beneficiarios de programas sociales que acorde al indicador 2.- La Subgerencia de Subgerencia de Programas Sociales analiza la información acorde a su estadística del logro alcanzado del indicador. 3.- Con esta información analizada la Subgerencia de Programas Sociales, emite el reporte para el seguimiento anual. FIN.					
Fuente y Bases de Datos:		Fuente: Municipalidad Provincial Padre Abad					
		Base de Datos: Informe consolidado de personas beneficiarias de los programas sociales					
Línea Base		Logros esperados					
Año	2023	2025	2026	2027	2028	2029	2030
Valor Absoluto	8	10	11	12	13	14	15



FICHA TÉCNICA DEL INDICADOR DE LA ACCIÓN ESTRATÉGICA INSTITUCIONAL(AEI)							
Objetivo Estratégico (OEI)		OEI.06 Mejorar los servicios de protección social en la provincia de Padre Abad					
Acción Estratégico (AEI)		AEI.06.02 Registro de información socioeconómica de la población vulnerable de la provincia					
Nombre del Indicador:		Número de registro de hogares consignados en el Padrón General de Hogares para empadronamiento del Sistema de Focalización de Hogares (SISFOH)					
Justificación:		Este indicador permite medir la cantidad de registro de hogares que se brinde información de clasificación socioeconómica para que reciba algún beneficio social por parte de programas de asistencia nacionales, regionales o locales.					
Responsable del Indicador:		Responsable de la medición: Unidad Local De focalización ULE Empadronamiento Local					
		Responsable de la acción: Subgerencia de Servicios Sociales y Comunidades Nativas					
Limitaciones para la medición del Indicador:		Las limitaciones son de cobertura ya que por función propia solo corresponde al municipio de cada distrito el empadronamiento correspondiente, considerando solo la capital del distrito.					
Método de cálculo:		Formula: $T = \sum N$					
		Donde: N: Total de registro de hogares consignados en el Padrón General de Hogares para empadronamiento del Sistema de Focalización de Hogares (SISFOH)					
		Especificaciones técnicas:					
		<ul style="list-style-type: none"> • Personas registradas en el SISFOH: Se considera aquellas que cuentan con ficha SISFOH actualizada donde registre su clasificación económica la cual sirva para acceder a algún programa y se beneficia la Población Vulnerables (Adultos mayores) En esta etapa del servicio se contabiliza los hogares: visitados empadronados, los por empadronar, hogares que actualizan su registro (Caducos).					
Sentido esperado indicador		Ascendente		Tipo de Agregación		Acumulado	
Proceso de recolección y análisis		1.- INICIO: La Subgerencia de Servicios Sociales y Comunidades Nativas solicitara información a la Unidad Local De focalización ULE Empadronamiento Local informe de registro de personas registradas en el SISFOH acorde al indicador. 2.- La Unidad Local De focalización ULE Empadronamiento Local analiza la información acorde a su estadística de intervenciones realizadas del logro alcanzado del indicador. 3.- Con esta información analizada la Unidad Local De focalización ULE Empadronamiento Local, envía a la Subgerencia de Servicios Sociales y Comunidades Nativas 4.- la Subgerencia de Servicios Sociales y Comunidades Nativas emite el reporte para el seguimiento anual. FIN.					
Fuente y Bases de Datos:		Fuente: Municipalidad Provincial Padre Abad					
		Base de Datos: Registro o padrón actualizado según sistema de focalización. Link: https://sigof.sisfoh.gob.pe/emp_sis/vencimiento.bk.php					
Línea Base		Logros esperados					
Año	2023	2025	2026	2027	2028	2029	2030
Valor Absoluto	391	400	410	415	420	430	440



FICHA TÉCNICA DEL INDICADOR DE LA ACCIÓN ESTRATÉGICA INSTITUCIONAL(AEI)							
Objetivo Estratégico (OEI)		OEI.06 Mejorar los servicios de protección social en la provincia de Padre Abad					
Acción Estratégico (AEI)		AEI.06.03 Servicio de atención contra la violencia familiar oportuno en beneficio de la población					
Nombre del Indicador:		Número de atenciones en defensa de derechos de niños y adolescentes, mujeres, discapacitados y adultos mayores.					
Justificación:		Con la medición del indicador se medirá la atención en prevención y protección de los niños, niñas y personas vulnerables en general para que sus derechos no sean afectados y tengan una mejor calidad de vida, garantizando el bienestar físico, social de las personas vulnerables.					
Responsable del Indicador:		Responsable de la medición: jefe de la Defensoría Municipal del Niño y del Adolescente – DEMUNA					
		Responsable de la acción: Subgerencia de Servicios Sociales y Comunidades Nativas					
Limitaciones para la medición del Indicador:		No contar con un registro de atención actualizado					
Método de cálculo:		Formula:					
		$T = \sum N$					
		Donde: N: Total de atenciones en defensa de derechos de niños y adolescentes, mujeres, discapacitados y adultos mayores.					
		Especificaciones técnicas:					
		<ul style="list-style-type: none"> • Atenciones en defensa de derechos: Son las atenciones que se realiza a las personas mediante un responsable especialista, la cual se puede realizar la atención en (DEMUNA) 					
Sentido esperado indicador		Ascendente		Tipo de Agregación		Acumulado	
Proceso de recolección y análisis		1.- INICIO: La Subgerencia de Servicios Sociales y Comunidades Nativas solicitara información a la jefe de la Defensoría Municipal del Niño y del Adolescente – DEMUNA informe de registro de atenciones acorde al indicador. 2.- El jefe de la Defensoría Municipal del Niño y del Adolescente – DEMUNA analiza la información acorde a su estadística de atenciones realizadas del logro alcanzado del indicador. 3.- Con esta información analizada el jefe de la Defensoría Municipal del Niño y del Adolescente – DEMUNA, envía a la Subgerencia de Servicios Sociales y Comunidades Nativas 4.- la Subgerencia de Servicios Sociales y Comunidades Nativas emite el reporte para el seguimiento anual. FIN.					
Fuente y Bases de Datos:		Fuente: Municipalidad Provincial Padre Abad					
		Base de Datos: Consolidado de informes de atención realizas en DEMUNA					
Línea Base		Logros esperados					
Año	2021	2025	2026	2027	2028	2029	2030
Valor Absoluto	148	170	175	179	182	185	190



FICHA TÉCNICA DEL INDICADOR DEL OBJETIVO ESTRATÉGICO INSTITUCIONAL (OEI)							
Objetivo Estratégico (OEI)		OEI.07 Promover el desarrollo territorial ordenado y sostenible en la provincia de Padre Abad					
Nombre del Indicador:		Porcentaje de distritos con ordenamiento territorial					
Justificación:		Con la medición del indicador medirá la cantidad de gobiernos locales de la provincia cuentan con herramientas que orientan el desarrollo físico del territorio, para conocer el nivel de utilización de ocupación del uso del suelo.					
Responsable del Indicador:		Responsable de la medición: Gerencia de Desarrollo Territorial, Municipios distritales (Gerencias de desarrollo)					
		Responsable del Objetivo: Gerencia de Desarrollo Territorial					
Limitaciones para la medición del Indicador:		No contar con respuesta oportunamente por parte de los gobiernos distritales					
Método de cálculo:		Formula: $T = (N/D) \times 100$					
		Donde: N: Número de distritos que implementan acciones de ordenamiento territorial D: Número de distritos de la provincia					
		Especificaciones técnicas:					
		<ul style="list-style-type: none"> • Distritos que implementan acciones de ordenamiento territorial: Son aquellos distritos que realizan acciones para actualizar ordenar su territorio con la planificación de sus documentos. • Distritos de la Provincia: Son aquellos distritos que pertenecen a la provincia. 					
Sentido esperado indicador		No definido	Tipo de Agregación			Mínimo Permissible: 14%	
Proceso de recolección y análisis		1.- INICIO: La Gerencia de Desarrollo Territorial solicita información de los gobiernos locales (Municipios distritales) acorde al indicador 2.- La Gerencia de Desarrollo Territorial consolida información de los municipios distritales. 3.- La Gerencia de Desarrollo Territorial analiza la información acorde a su estadística del logro alcanzado del indicador. 3.- Con esta información analizada la Gerencia de Desarrollo Territorial, emite el reporte para el seguimiento anual. FIN.					
Fuente y Bases de Datos:		Fuente: Municipalidad Provincial de Padre Abad					
		Base de Datos: Informes consolidado de Planes que cuentan la provincia					
Línea Base		Logros esperados					
<i>Año</i>	2023	2025	2026	2027	2028	2029	2030
<i>Valor Relativo</i>	0%	14%	14%	29%	29%	43%	57%
<i>Valor Absoluto N:</i>	0	1	1	2	2	3	4
<i>D:</i>	7	7	7	7	7	7	7



FI FICHA TÉCNICA DEL INDICADOR DE LA ACCIÓN ESTRATÉGICA INSTITUCIONAL(AEI)							
Objetivo Estratégico (OEI)	OEI.07 Promover el desarrollo territorial ordenado y sostenible en la provincia de Padre Abad						
Acción Estratégico (AEI)	AEI.07.01 Plan de Desarrollo Urbano y Esquema de Zonificación de áreas urbanas actualizados e implementados en la provincia						
Nombre del Indicador:	Porcentaje de Implementación del Plan de Desarrollo Urbano anualmente						
Justificación:	Con la medición del indicador se propicia a tener un territorio ordenado en el cual se encuentren definidos las áreas de ocupación, cuyo objetivo es fomentar a través de acciones el desarrollo urbano territorial en la provincia.						
Responsable del Indicador:	Responsable de la medición: Subgerencia de Desarrollo Urbano y Catastro						
	Responsable de la acción: Subgerencia de Desarrollo Urbano y Catastro						
Limitaciones para la medición del Indicador:	Una de las limitaciones es de cobertura ya que por propia función solo se considera la capital del distrito, también se considera aquellas zonas urbanas donde las juntas vecinales cuentan con certificación ante el IGN.						
Método de cálculo:	Formula: $T = (N/D) \times 100$						
	Donde: N: Total de actividades Implementadas del Plan de desarrollo Urbano (PDU) anualmente D: Total de actividades programadas del Plan de desarrollo Urbano (PDU) anualmente						
	Especificaciones técnicas:						
	• Actividades implementadas hacen referencia a aquellas actividades que anualmente se ejecutan respecto a las habilitaciones urbanas que cumplan con la zonificación de los espacios ocupados por las viviendas y estas posteriormente cuentan con habilitación urbana. Considerando las actividades en las viviendas de los predios solicitadas en la zona urbana que deben contar con servicios públicos domiciliarios y con sus documentaciones de habilitación para vivienda domiciliaria.						
Sentido esperado indicador	Ascendente	Tipo de Agregación			Acumulado		
Proceso de recolección y análisis	1.- INICIO: La Subgerencia de Desarrollo Urbano y Catastro plantea un formato estándar para actualizar información acorde al indicador 2.- La Subgerencia de Desarrollo Urbano y Catastro analiza la información del número de viviendas con habilitación urbana acorde a su estadística del logro alcanzado del indicador. 3.- Con esta información analizada la Subgerencia de Desarrollo Urbano y Catastro, emite el reporte para el seguimiento anual. FIN.						
Fuente y Bases de Datos:	Fuente: Municipalidad Provincial Padre Abad						
	Base de Datos: Reporte consolidado de catastro municipal (viviendas con habilitación urbana)						
Línea Base		Logros esperados					
Año	2017	2025	2026	2027	2028	2029	2030
Valor Relativo	0%	39.6%	40.2%	40.7%	41.1%	41.5%	41.9%
Valor Absoluto							
N:	0	3012	3056	3094	3130	3162	3191
D:	7542	7598	7603	7607	7611	7614	7618



FICHA TÉCNICA DEL INDICADOR DE LA ACCIÓN ESTRATÉGICA INSTITUCIONAL(AEI)							
Objetivo Estratégico (OEI)		OEI.07 Promover el desarrollo territorial ordenado y sostenible en la provincia de Padre Abad					
Acción Estratégico (AEI)		AEI.07.02 Plan de Acondicionamiento Territorial actualizado e implementado en la provincia					
Nombre del Indicador:		Numero de estrategias de acondicionamiento territorial efectivamente implementadas					
Justificación:		Con la medición del indicador nos permitirá conocer las estrategias que se desarrollan para poder contar con un plan de acondicionamiento territorial implementada.					
Responsable del Indicador:		Responsable de la medición: Subgerencia de Desarrollo Urbano y Catastro					
		Responsable de la acción: Subgerencia de Desarrollo Urbano y Catastro					
Limitaciones para la medición del Indicador:		No contar con respuesta oportunamente por parte de los gobiernos distritales					
Método de cálculo:		Formula: $T = \sum N$					
		Donde: N: Total de estrategia de acondicionamiento territorial implementada					
		Especificaciones técnicas:					
		<ul style="list-style-type: none"> Acondicionamiento territorial implementada: Hace referencia a las acciones que se realiza para contar con el instrumento técnico-normativo en la cuales sus accionares son de formulación e implementación de programas, proyectos y acciones de desarrollo físico espacial a nivel local, para contar con el Plan, entre las estrategias tenemos: sensibilización, socialización, diagnostico, propuesta, aprobación, implementación. 					
Sentido esperado indicador		No definido		Tipo de Agregación		Mínimo Permisible: 1	
Proceso de recolección y análisis		1.- INICIO: La Subgerencia de Desarrollo Urbano y Catastro solicita información de las acciones para la implementación de la estrategia de acondicionamiento territorial acorde al indicador 2.- La Subgerencia de Desarrollo Urbano y Catastro consolida información acorde a los informes de avance de las estrategias 3.- La Subgerencia de Desarrollo Urbano y Catastro analiza la información acorde a su estadística del logro alcanzado del indicador. 3.- Con esta información analizada la Subgerencia de Desarrollo Urbano y Catastro, emite el reporte para el seguimiento anual. FIN.					
Fuente y Bases de Datos:		Fuente: Municipalidad Provincial Padre Abad					
		Base de Datos: Informe de plan de acondicionamiento actualizados en la provincia.					
Línea Base		Logros esperados					
Año	2023	2025	2026	2027	2028	2029	2030
Valor Absoluto	0	1	2	2	3	4	5



FICHA TÉCNICA DEL INDICADOR DE LA ACCIÓN ESTRATÉGICA INSTITUCIONAL(AEI)							
Objetivo Estratégico (OEI)		OEI.07 Promover el desarrollo territorial ordenado y sostenible en la provincia de Padre Abad					
Acción Estratégico (AEI)		AEI.07.03 Catastro distrital actualizado de la provincia					
Nombre del Indicador:		Porcentaje de unidades catastrales actualizadas					
Justificación:		Con la medición del indicador permitirá tener actualizado las unidades catastrales para su posterior titulación la cual garantizará un espacio para vivir, es importante porque con esto se tiene un inventario de predios.					
Responsable del Indicador:		Responsable de la medición: Subgerencia de Desarrollo Urbano y Catastro					
		Responsable de la acción: Subgerencia de Desarrollo Urbano y Catastro					
Limitaciones para la medición del Indicador:		La actualización de las unidades catastrales está condicionada a la actualización de los planos urbanísticos, solo se considera las viviendas de la capital de la provincia.					
Método de cálculo:		Formula: $T = (N/D) \times 100$					
		Donde: N: Total de unidades catastrales actualizadas D: Total de unidades catastrales					
		Especificaciones técnicas:					
		<ul style="list-style-type: none"> • Unidades catastral actualiza: Son aquellos bienes inmuebles (viviendas) inventariadas que se les otorga el Código Único Catastral para su identificación. Son identificadas generalmente en zonas de juntas vecinales y asentamientos humanos de la ciudad de Aguaytía					
Sentido esperado indicador		Ascendente		Tipo de Agregación		Acumulado	
Proceso de recolección y análisis		1.- INICIO: La Subgerencia de Desarrollo Urbano y Catastro revisa los reportes de las fichas catastrales actualizadas para reportar acorde al indicador 2.- La Subgerencia de Desarrollo Urbano y Catastro analiza la información del número de unidades catastrales acorde a su estadística del logro alcanzado del indicador. 3.- Con esta información analizada la Subgerencia de Desarrollo Urbano y Catastro, emite el reporte para el seguimiento anual. FIN.					
Fuente y Bases de Datos:		Fuente: Municipalidad Provincial Padre Abad					
		Base de Datos: Informe consolidado mensual de catastro actualizado de la subgerencia de Desarrollo urbano y catastro.					
Línea Base		Logros esperados					
<i>Año</i>	2023	2025	2026	2027	2028	2029	2030
<i>Valor Relativo</i>	31.0%	34.8%	35.1%	35.3%	35.6%	35.8%	36.0%
<i>Valor Absoluto N:</i>	2347	2641	2666	2688	2709	2727	2744
<i>D:</i>	7560	7598	7603	7607	7611	7614	7618



FICHA TÉCNICA DEL INDICADOR DE LA ACCIÓN ESTRATÉGICA INSTITUCIONAL(AEI)							
Objetivo Estratégico (OEI)		OEI.07 Promover el desarrollo territorial ordenado y sostenible en la provincia de Padre Abad					
Acción Estratégico (AEI)		AEI.07.04 Saneamiento físico legal de predios realizados en la provincia					
Nombre del Indicador:		Porcentaje de Predios con Saneamiento físico legal					
Justificación:		Con la medición del indicador permitirá contar con predios registrados, donde el beneficiario cuenta con el registro acreditado para la titulación en registros públicos, esto permitirá el saneamiento y titulación de nuevas juntas vecinales.					
Responsable del Indicador:		Responsable de la medición: Subgerencia de Formalización de Predios					
		Responsable de la acción: Subgerencia de Formalización de Predios					
Limitaciones para la medición del Indicador:		Un limitante es no contar con el total de predios ya que unos no formalizan la cual puede ser invasores la cual limita su inscripción.					
Método de cálculo:		Formula: $T = (N/D) \times 100$					
		Donde: N: Total de predios con saneamiento físico legal D: Total de predios existentes					
		Especificaciones técnicas:					
		<ul style="list-style-type: none"> • Predios con saneamiento físico legal: Se considerará el proceso de regularización y formalización para obtener el derecho de propiedad, la cual se cuantificará aquellos que cuenten con todo el documento de saneamiento físico. De los predios con inscripción nuevas solicitadas 					
Sentido esperado indicador		Ascendente		Tipo de Agregación		No Acumulado	
Proceso de recolección y análisis		1.- INICIO: La Subgerencia de Formalización de Predios revisa los reportes actualizados de predios con saneamiento físico legal para reportar acorde al indicador 2.- La Subgerencia de Formalización de Predios analiza la información del número de Predios con Saneamiento físico legal acorde a su estadística del logro alcanzado del indicador. 3.- Con esta información analizada la Subgerencia de Formalización de Predios, emite el reporte para el seguimiento anual. FIN.					
Fuente y Bases de Datos:		Fuente: Municipalidad Provincial Padre Abad					
		Base de Datos: Informe consolidado mensual de saneamiento expedido de predios subgerencia de Desarrollo urbano y catastro.					
Línea Base		Logros esperados					
Año	2023	2025	2026	2027	2028	2029	2030
Valor Relativo	0%	33%	50%	67%	73%	80%	93%
Valor Absoluto							
N:	0	100	200	200	220	240	280
D:	0	300	300	300	300	300	300



FICHA TÉCNICA DEL INDICADOR DE LA ACCIÓN ESTRATÉGICA INSTITUCIONAL(AEI)							
Objetivo Estratégico (OEI)		OEI.07 Promover el desarrollo territorial ordenado y sostenible en la provincia de Padre Abad					
Acción Estratégico (AEI)		AEI.07.05 Espacios públicos recuperados y priorizados en beneficio de la provincia					
Nombre del Indicador:		Número de espacios públicos en condiciones adecuadas					
Justificación:		Con la medición del indicador permitirá identificar aquellos espacios de servicios públicos donde la población es beneficiaria donde se requiere atención en infraestructura de servicios públicos, la cual se realizar intervenciones					
Responsable del Indicador:		Responsable de la medición: Subgerencia de ejecución de inversiones					
		Responsable de la acción: Subgerencia de ejecución de inversiones					
Limitaciones para la medición del Indicador:		No contar con inversiones o IOARR para realizar los mantenimientos de los espacios públicos					
Método de cálculo:		Formula:					
		$T = \sum N$					
		Donde: N: Total de espacios públicos en condiciones adecuadas					
		Especificaciones técnicas:					
		<ul style="list-style-type: none"> • Espacios públicos con condición adecuada: Se considera aquellos espacios que en el año han realizado mantenimiento por parte de una inversión o intervención y se encuentran en condiciones adecuada para el uso y beneficio de la población: Parques, alamedas, losas multideportivas, infraestructuras deportivas y/o recreativas 					
Sentido esperado indicador		No definido		Tipo de Agregación		Mínimo permisible: 1	
Proceso de recolección y análisis		1.- INICIO: La Subgerencia de ejecución de inversiones revisa los informes de inversiones para reportar acorde al indicador 2.- La Subgerencia de ejecución de inversiones analiza la información del número de espacios públicos han sido intervenidos acorde a su estadística del logro alcanzado del indicador. 3.- Con esta información analizada la Subgerencia de ejecución de inversiones, emite el reporte para el seguimiento anual. FIN.					
Fuente y Bases de Datos:		Fuente: Municipalidad Provincial Padre Abad					
		Base de Datos: Informe de intervenciones de proyectos para recuperar espacios públicos					
Línea Base		Logros esperados					
<i>Año</i>	2022	2025	2026	2027	2028	2029	2030
<i>Valor Absoluto</i>	1	2	2	3	2	2	3



FICHA TÉCNICA DEL INDICADOR DE LA ACCIÓN ESTRATÉGICA INSTITUCIONAL(AEI)							
Objetivo Estratégico (OEI)	OEI.07 Promover el desarrollo territorial ordenado y sostenible en la provincia de Padre Abad						
Acción Estratégico (AEI)	AEI.07.06 Plan urbano distrital actualizados e implementados de la provincia						
Nombre del Indicador:	Número de componentes del plan urbano distrital desarrollados.						
Justificación:	Con la medición del indicador permitirá medir el proceso de acciones de implementación del Plan urbano distrital la cual planifica integral del territorio en el ámbito en el distrito en relación al ordenamiento urbano, la cual permita tener un instrumento de gestión normativo que permita ordenar el distrito.						
Responsable del Indicador:	Responsable de la medición: Subgerencia de Desarrollo Urbano y Catastro						
	Responsable de la acción: Subgerencia de Desarrollo Urbano y Catastro						
Limitaciones para la medición del Indicador:	Un limitante es no contar con el Plan urbano aprobado						
Método de cálculo:	Formula: $T = \sum N$						
	Donde: N: Total de componentes del plan urbano distrital desarrollados.						
	Especificaciones técnicas:						
	<ul style="list-style-type: none"> • Plan urbano distrital ejecutadas: Hace referencia a las componentes que están contemplados que se realizan en el Plan urbano para promover, orientar y regular desarrollo urbano sostenible, entre las que podemos mencionar: <ol style="list-style-type: none"> 1. Propuesta de zonificación de las unidades espaciales para el ordenamiento del territorio: unidades ambientales productivas, 2. Identificación de las acciones e intervenciones para fortalecer la capacidad organizativa del territorio distrital 3. Propuesta de Intervención distrital. Proyectos prioritarios. 						
Sentido esperado indicador	Ascendente			Tipo de Agregación		Acumulado	
Proceso de recolección y análisis	1.- INICIO: La Subgerencia de Desarrollo Urbano y Catastro a través de un formato definió las componentes del Plan urbano a realizarse, y revisa. 2.- La Subgerencia de Desarrollo Urbano y Catastro analiza la información del número de componentes realizados acorde a su estadística del logro alcanzado del indicador. 3.- Con esta información analizada la Subgerencia de Desarrollo Urbano y Catastro, emite el reporte para el seguimiento anual. FIN.						
Fuente y Bases de Datos:	Fuente: Municipalidad Provincial Padre Abad						
	Base de Datos: Informe de avance de del plan de desarrollo urbano de la subgerencia de Desarrollo urbano y catastro.						
Línea Base		Logros esperados					
Año	2023	2025	2026	2027	2028	2029	2030
Valor Relativo	0 (*)	0 (*)	0 (*)	1	2	3	3

(*) Se considera el valor de 0 en los primeros años ya que aún no se cuenta con el plan y está en proceso de dar inicio al proceso de contar con el plan urbano

(**) Se considera el total de componentes que ya se cumplieron



FICHA TÉCNICA DEL INDICADOR DEL OBJETIVO ESTRATÉGICO INSTITUCIONAL (OEI)							
Objetivo Estratégico (OEI)		OEI.08 Promover el desarrollo de las actividades económicas en la provincia de Padre Abad					
Nombre del Indicador:		Porcentaje de agentes económicos capacitados en gestión productiva, empresarial y/o comercial					
Justificación:		Con la medición del indicador se cuantificará cuantos agentes económicos de la ciudad reciben capacitación para gestión productiva, empresarial y/o comercial, la cual facilitara su acceso a los diversos mecanismos para impulsar la cadena productiva, en la promoción de sus productos al mercado, permitiendo negocios competitivos.					
Responsable del Indicador:		Responsable de la medición: Gerencia de Desarrollo social y Económico					
		Responsable del Objetivo: Gerencia de Desarrollo social y Económico					
Limitaciones para la medición del Indicador:		Una limitante es la cobertura por función que corresponde solo abarca el control de agentes de la capital de la provincia, no cuantificando aquellos que recibieron asistencia o capacitación de los otros distritos. Otra limitante es no contar con un padrón actualizado de agentes económicos de la ciudad.					
Método de cálculo:		Formula: $T = (N/D) \times 100$					
		Donde: N: Número de agentes económicos capacitados en gestión productiva, empresarial y/o comercial D: Total de agentes económicos de la provincia					
		Especificaciones técnicas:					
		<ul style="list-style-type: none"> Agentes económicos capacitados en gestión productiva, empresarial y/o comercial: Hace referencia a la cantidad de agentes que son capacitados o reciben una asistencia técnica por alguna entidad del estado (nivel nacional, regional, local). Agentes económicos de la provincia: Son aquellas personas o grupos de personas organizadas que realizan actividades dentro del distrito (Asociaciones, Comités agropecuarios, Empresas formalizadas de comercio). 					
Sentido esperado indicador		Ascendente		Tipo de Agregación		Acumulado	
Proceso de recolección y análisis		<p>1.- INICIO: La Gerencia de Desarrollo social y Económico solicita información de los gobiernos locales (Municipios distritales) acorde al indicador</p> <p>2.- La Subgerencia de Desarrollo Urbano y Catastro consolida información de los municipios distritales de implementación del Plan Urbano.</p> <p>3.- La Subgerencia de Desarrollo Urbano y Catastro analiza la información acorde a su estadística del logro alcanzado del indicador.</p> <p>3.- Con esta información analizada la Subgerencia de Desarrollo Urbano y Catastro, emite el reporte para el seguimiento anual. FIN.</p>					
Fuente y Bases de Datos:		Fuente: Municipalidad Provincial de Padre Abad					
		Base de Datos: Informe de capacitaciones a agentes económicos					
Línea Base		Logros esperados					
Año	2023	2025	2026	2027	2028	2029	2030
Valor Relativo	33.3%	46.7%	52.9%	57.9%	61.9%	65.2%	63.0%
Valor Absoluto N:	10	14	18	22	26	30	34
D:	30	30	34	38	42	46	54



FICHA TÉCNICA DEL INDICADOR DE LA ACCIÓN ESTRATÉGICA INSTITUCIONAL(AEI)							
Objetivo Estratégico (OEI)		OEI.08 Promover el desarrollo de las actividades económicas en la provincia de Padre Abad					
Acción Estratégico (AEI)		AEI.08.01 Programa de emprendimiento implementado en la provincia					
Nombre del Indicador:		Número de capacitaciones en temas de productividad realizadas a emprendedores					
Justificación:		Con la medición del indicador se podrá cuantificar la intervención en capacitaciones y sensibilizaciones para la mejora en la productividad, potenciar negocios en los rubros comerciales de la zona (artesanía, agricultura, comercio)					
Responsable del Indicador:		Responsable de la medición: Subgerencia de Desarrollo Económico y Productivo					
		Responsable de la acción: Subgerencia de Desarrollo Económico y Productivo					
Limitaciones para la medición del Indicador:		Ninguna					
Método de cálculo:		Formula:					
		$T = \sum N$					
		Donde: N: Total de capacitaciones en temas de productividad realizadas a emprendedores					
		Especificaciones técnicas: • <i>Emprendedores capacitado en temas de productividad: Son aquellos personas, organizaciones, micro y pequeñas empresas que son fortalecidas con capacitaciones dirigidas por alguna entidad local, nacional, en temas de gestión y formalización empresarial, eco negocios con potenciales del rubro comercial u otros relacionados a la productividad</i>					
Sentido esperado indicador		Ascendente		Tipo de Agregación		Acumulado	
Proceso de recolección y análisis		1.- INICIO: La Subgerencia de Desarrollo Económico y Productivo revisa los informes de capacitación a emprendedores identificados previamente. 2.- La Subgerencia de Desarrollo Económico y Productivo analiza la información las capacitaciones realizadas para ver el logro alcanzado del indicador. 3.- Con esta información analizada la Subgerencia de Desarrollo Económico y Productivo, emite el reporte para el seguimiento anual. FIN.					
Fuente y Bases de Datos:		Fuente: Municipalidad Provincial Padre Abad					
		Base de Datos: Informe de capacitaciones desarrolladas de la Subgerencia de Desarrollo Económico y Productivo					
Línea Base		Logros esperados					
<i>Año</i>	2023	2025	2026	2027	2028	2029	2030
<i>Valor Absoluto</i>	1	3	4	5	6	7	8



FICHA TÉCNICA DEL INDICADOR DE LA ACCIÓN ESTRATÉGICA INSTITUCIONAL(AEI)							
Objetivo Estratégico (OEI)		OEI.08 Promover el desarrollo de las actividades económicas en la provincia de Padre Abad					
Acción Estratégico (AEI)		AEI.08.02 Planes de negocio cofinanciados a los agentes económicos organizados					
Nombre del Indicador:		Número de eventos de promoción agropecuaria-productiva realizadas					
Justificación:		Con la medición del indicador se promoverá los productos de la zona, la cual permitirá incrementar las actividades o inversiones productivas, de las actividades agrícolas, donde permitirá que se genere más empleos y se obtenga mayor población beneficiaria.					
Responsable del Indicador:		Responsable de la medición: Subgerencia de Desarrollo Económico y Productivo					
		Responsable de la acción: Subgerencia de Desarrollo Económico y Productivo					
Limitaciones para la medición del Indicador:		Que no exista ningún plan de negocio propuesto en la provincia, por no desarrollarse actividades de promoción.					
Método de cálculo:		Formula: $T = \sum N$					
		Donde: N: Total de eventos de promoción agropecuaria-productiva realizadas					
		Especificaciones técnicas:					
		<ul style="list-style-type: none"> Eventos de promoción agropecuaria-productiva realizadas: Son los eventos realizados de acuerdo a una programación de actividades la cuales son ferias, eventos organizados que tienen una propuesta productiva para los agentes económicos organizados (AEO), con cadenas productivas. 					
Sentido esperado indicador		Ascendente		Tipo de Agregación		Acumulado	
Proceso de recolección y análisis		1.- INICIO: La Subgerencia de Desarrollo Económico y Productivo revisa si en el año se ha realizado planes de negocio impulsados por la gerencia. 2.- La Subgerencia de Desarrollo Económico y Productivo analiza la información para ver el logro alcanzado del indicador. 3.- Con esta información analizada la Subgerencia de Desarrollo Económico y Productivo, emite el reporte para el seguimiento anual. FIN.					
Fuente y Bases de Datos:		Fuente: Municipalidad Provincial Padre Abad					
		Base de Datos: Informes de ferias y eventos realizados en temas productivos.					
Línea Base			Logros esperados				
Año	2023	2025	2026	2027	2028	2029	2030
Valor Absoluto	1	2	3	4	5	6	7



FICHA TÉCNICA DEL INDICADOR DE LA ACCIÓN ESTRATÉGICA INSTITUCIONAL(AEI)							
Objetivo Estratégico (OEI)		OEI.08 Promover el desarrollo de las actividades económicas en la provincia de Padre Abad					
Acción Estratégico (AEI)		AEI.08.03 Asistencia técnica tecnificada y fortalecida a los productores agropecuarios de la provincia					
Nombre del Indicador:		Número de capacitaciones para la adopción de nuevas tecnologías y buenas prácticas dirigidas a agricultores de la provincia					
Justificación:		Con la medición del indicador se podrá identificar la intervención que se realiza a los agricultores en todo el paquete de transferencia tecnológica.					
Responsable del Indicador:		Responsable de la medición: Subgerencia de Desarrollo Económico y Productivo					
		Responsable de la acción: Subgerencia de Desarrollo Económico y Productivo					
Limitaciones para la medición del Indicador:		Que no exista convenios con instituciones para realizar con asistencias técnicas.					
Método de cálculo:		Formula:					
		$T = \sum N$					
		Donde: N: Total de capacitaciones para la adopción de nuevas tecnologías y buenas prácticas dirigidas a agricultores de la provincia					
		Especificaciones técnicas:					
		<ul style="list-style-type: none"> Asistencia técnica tecnificada: Se cuantificará la asistencia recibida en el proceso de compartir conocimientos, a las organizaciones sociales con el fin de fortalecer sus capacidades para desarrollo de emprendimientos productivos. 					
Sentido esperado indicador		No definido		Tipo de Agregación		Mínimo permisible: 1	
Proceso de recolección y análisis		1.- INICIO: La Subgerencia de Desarrollo Económico y Productivo revisas los informes de asistencias técnicas y capacitaciones. 2.- La Subgerencia de Desarrollo Económico y Productivo analiza la información de asistencias técnicas tecnificada y capacitaciones a agricultores acorde a su estadística del logro alcanzado del indicador. 3.- Con esta información analizada la Subgerencia de Desarrollo Económico y Productivo, emite el reporte para el seguimiento anual. FIN.					
Fuente y Bases de Datos:		Fuente: Municipalidad Provincial Padre Abad					
		Base de Datos: Informe de asistencias técnicas realizas en producción realizados por Subgerencia de Desarrollo Económico y Productivo					
Línea Base		Logros esperados					
Año	2023	2025	2026	2027	2028	2029	2030
Valor Absoluto	0	1	2	1	2	2	3



FICHA TÉCNICA DEL INDICADOR DE LA ACCIÓN ESTRATÉGICA INSTITUCIONAL(AEI)							
Objetivo Estratégico (OEI)		OEI.08 Promover el desarrollo de las actividades económicas en la provincia de Padre Abad					
Acción Estratégico (AEI)		AEI.08.04 Programa de desarrollo turístico implementado en la provincia					
Nombre del Indicador:		Número de capacitaciones efectivas a operadores turísticos en la provincia					
Justificación:		Con la medición del indicador permitirá conocer la cantidad de operadores turísticos capacitados, la cual permitirá mejorar las condiciones de formalización de las empresas del sector turismo ya que están siendo capacitadas.					
Responsable del Indicador:		Responsable de la medición: Subgerencia de Desarrollo Económico y Productivo					
		Responsable de la acción: Subgerencia de Desarrollo Económico y Productivo					
Limitaciones para la medición del Indicador:		Una limitación dependerá de las capacidades operativas y técnicas que puedan realizar en coordinación con la DICERTUR para las capacitaciones.					
Método de cálculo:		Formula: $T = \sum N$					
		Donde: N: Total de capacitaciones efectivas a operadores turísticos en la provincia/distrito					
		Especificaciones técnicas:					
		<ul style="list-style-type: none"> • Capacitaciones efectivas a operadores turísticos: Son las Talleres o cursos de capacitación (Teórico-práctico) realizados a los operadores de turismo, la cual se incluyen en el Anexo N° 1 de la Ley 29408. Entre los más representativos están los establecimientos de hospedaje, restaurantes, agencias de viaje y guías oficiales de turismo. 					
Sentido esperado indicador		No definido		Tipo de Agregación		Mínimo Permisible: 1	
Proceso de recolección y análisis		<p>1.-INICIO: La Subgerencia de Desarrollo Económico y Productivo revisa los informes de capacitaciones en el tema turístico.</p> <p>2.- La Subgerencia de Desarrollo Económico y Productivo analiza la información de capacitaciones en turismo acorde a su estadística del logro alcanzado del indicador.</p> <p>3.- Con esta información analizada la Subgerencia de Desarrollo Económico y Productivo, emite el reporte para el seguimiento anual. FIN.</p>					
Fuente y Bases de Datos:		Fuente: Municipalidad Provincial Padre Abad					
		Base de Datos: Informe de capacitaciones a prestadores de servicios turísticos que han participado en acciones de fortalecimiento de capacidades					
Línea Base		Logros esperados					
<i>Año</i>	2023	2025	2026	2027	2028	2029	2030
<i>Valor Absoluto</i>	1	1	2	2	2	3	3



FICHA TÉCNICA DEL INDICADOR DE LA ACCIÓN ESTRATÉGICA INSTITUCIONAL(AEI)							
Objetivo Estratégico (OEI)	OEI.08 Promover el desarrollo de las actividades económicas en la provincia de Padre Abad						
Acción Estratégico (AEI)	AEI.08.05 Atractivos turísticos habilitados para el turismo en la provincia						
Nombre del Indicador:	Porcentaje de destinos o circuitos turísticos en condiciones óptimas para el turismo						
Justificación:	Este indicador permite y conocer el número de destino o circuitos turísticos en condiciones óptimas, ya que esa información reflejara el grado de involucramiento de los actores públicos y privados en el desarrollo de la actividad turística en la provincia.						
Responsable del Indicador:	Responsable de la medición: Subgerencia de Desarrollo Económico y Productivo						
	Responsable de la acción: Subgerencia de Desarrollo Económico y Productivo						
Limitaciones para la medición del Indicador:	No contar con la capacidad operativa para evaluar los estados actuales de los destinos o circuitos turísticos.						
Método de cálculo:	Formula: $T = (N/D) \times 100$						
	Donde: N: Total de destinos o circuitos turísticos en condiciones óptimas para el turismo D: Total de destinos o circuitos turísticos						
	Especificaciones técnicas:						
	<ul style="list-style-type: none"> • Destinos o circuitos atractivos turísticos: Son los lugares que se encuentra en óptimas condiciones para recibirá los turistas. <p>Existe un registro de 38 recursos turísticos, de los cuales 16 están inventariados es decir reconocidos como atractivos, pero solo 7 están con adecuadas condiciones para que el turista los visite. Existiendo gran necesidad de mejorar los accesos, señalización, mayor promoción y proyectos de puesta en valor de los atractivos turísticos</p>						
Sentido esperado indicador	Ascendente	Tipo de Agregación			Acumulado		
Proceso de recolección y análisis	<p>1.-INICIO: La Subgerencia de Desarrollo Económico y Productivo revisa los informes o reportes anuales del estado actual de los circuitos turísticos.</p> <p>2.- La Subgerencia de Desarrollo Económico y Productivo analiza la información del estado actual de los circuitos turísticos, acorde a su estadística del logro alcanzado del indicador.</p> <p>3.- Con esta información analizada la Subgerencia de Desarrollo Económico y Productivo, emite el reporte para el seguimiento anual. FIN.</p>						
Fuente y Bases de Datos:	Fuente: Dirección Regional de Turismo y comercio exterior Oficina de Turismo de la Municipalidad						
	Base de Datos: Reporte Anual de la Subgerencia de Desarrollo Económico y Productivo - Turismo						
Línea Base		Logros esperados					
Año	2023	2025	2026	2027	2028	2029	2030
Valor Relativo	42.1%	44.7%	47.4%	52.6%	57.9%	60.5%	63.2%
Valor Absoluto							
N:	16	17	18	20	22	23	24
D:	38	38	38	38	38	38	38



FICHA TÉCNICA DEL INDICADOR DE LA ACCIÓN ESTRATÉGICA INSTITUCIONAL(AEI)							
Objetivo Estratégico (OEI)		OEI.08 Promover el desarrollo de las actividades económicas en la provincia de Padre Abad					
Acción Estratégico (AEI)		AEI.08.06 Asistencia técnica en la formalización de los establecimientos comerciales en la provincia					
Nombre del Indicador:		Número de licencias de funcionamiento emitidos					
Justificación:		Con la medición del indicador se pretende medir el grado de formalización de los establecimientos o negocios de la ciudad con la finalidad de garantizar que cumplan con los documentos mínimos permitidos. Garantizando la continuidad y funcionamiento de los mismos.					
Responsable del Indicador:		Responsable de la medición: Subgerencia de Comercio, Licencias y Control Sanitario					
		Responsable de la acción: Subgerencia de Comercio, Licencias y Control Sanitario					
Limitaciones para la medición del Indicador:		Sin limitaciones					
Método de cálculo:		Formula: $T = \sum N$					
		Donde: N: Total de licencias de funcionamiento emitidos					
		Especificaciones técnicas:					
		<ul style="list-style-type: none"> Licencias de funcionamiento emitidos: Son los documentos que emiten otorgados para poder desarrollar sus actividades económicas en marco de sus competencias <p>Entre la que se consideran son: Licencias por servicios (cabinas públicas de Internet, entidades financieras, hoteles, hostales, peluquerías y salones spa, restaurantes), artesanía y manufactura (artesanía, fábricas, panadería, plantas agroindustriales) comercio (bodegas, farmacias y boticas, ferreterías, venta de calzado, prendas de vestir, proveedoras de insumos), agropecuario (granjas avícolas)</p>					
Sentido esperado indicador		Ascendente		Tipo de Agregación		Acumulado	
Proceso de recolección y análisis		<p>1.-INICIO: La Subgerencia de Comercio, Licencias y Control Sanitario o revisa los informes o reportes de emisiones de licencias de funcionamiento.</p> <p>2.- La Subgerencia de Comercio, Licencias y Control Sanitario analiza la información, acorde a su estadística del logro alcanzado del indicador.</p> <p>3.- Con esta información analizada la Subgerencia de Comercio, Licencias y Control Sanitario, emite el reporte para el seguimiento anual. FIN.</p>					
Fuente y Bases de Datos:		Fuente: Municipalidad Provincial Padre Abad					
		Base de Datos: Reporte consolidado de licencia de funcionamiento emitidas durante el año					
		Link: https://estadist.inei.gob.pe/report					
Línea Base		Logros esperados					
Año	2021	2025	2026	2027	2028	2029	2030
Valor Absoluto	60	69	72	74	76	78	80



FICHA TÉCNICA DEL INDICADOR DE LA ACCIÓN ESTRATÉGICA INSTITUCIONAL(AEI)							
Objetivo Estratégico (OEI)	OEI.08 Promover el desarrollo de las actividades económicas en la provincia de Padre Abad						
Acción Estratégico (AEI)	AEI.08.07 Acciones de control y fiscalización oportuna de las actividades económicas desarrolladas en la provincia						
Nombre del Indicador:	Numero de fiscalizaciones realizadas a establecimientos comerciales						
Justificación:	La medición del indicador permitirá conocer el las acciones de control y fiscalización realizadas a las actividades económicas, comercio y la venta de servicios, agricultura, otros.						
Responsable del Indicador:	Responsable de la medición: Subgerencia de Comercio, Licencias y Control Sanitario						
	Responsable de la acción: Subgerencia de Comercio, Licencias y Control Sanitario						
Limitaciones para la medición del Indicador:	Sin Limitaciones						
Método de cálculo:	Formula: $T = \sum N$						
	Donde: N: Total de fiscalizaciones realizadas a establecimientos comerciales						
	Especificaciones técnicas:						
	<ul style="list-style-type: none"> Fiscalizaciones realizadas: Son las intervenciones realizadas a los establecimientos comerciales en operativos que cumplan la documentación reglamentaria validada entre ellas podemos determinar (Visitas inopinadas a los clubes nocturnos o bares para verificar esta documentación, Inspeccionar su infraestructura y equipamiento, Cumplimiento en base al a la normativa) <p>Las revisiones se realizan en marco a: Licencias funcionamiento y autorizaciones municipales Revisión de Carnet de Sanidad. Control de Manipulación de Alimentos Control de carnet de Fumigación Revisión de Certificado Sanitario Municipal a los establecimientos públicos.</p> <p>Operativos de salubridad, operativos de control de comercio ambulatorio</p>						
Sentido esperado indicador	Ascendente		Tipo de Agregación		Acumulado		
Proceso de recolección y análisis	<p>1.-INICIO: La Subgerencia de Comercio, Licencias y Control Sanitario o revisa los informes o reportes de emisiones de fiscalizaciones a establecimientos comerciales</p> <p>2.- La Subgerencia de Comercio, Licencias y Control Sanitario analiza la información, acorde a su estadística del logro alcanzado del indicador.</p> <p>3.- Con esta información analizada la Subgerencia de Comercio, Licencias y Control Sanitario, emite el reporte para el seguimiento anual. FIN.</p>						
Fuente y Bases de Datos:	Fuente: Municipalidad Provincial Padre Abad						
	Base de Datos: Informe de operativos y fiscalizaciones realizadas a establecimientos realizados por la municipalidad						
	Link: Link: https://estadist.inei.gob.pe/report						
Línea Base		Logros esperados					
Año	2021	2025	2026	2027	2028	2029	2030
Valor Relativo	24	28	30	34	36	38	40



FICHA TÉCNICA DEL INDICADOR DEL OBJETIVO ESTRATÉGICO INSTITUCIONAL (OEI)							
Objetivo Estratégico (OEI)		OEI.09 Mejorar la gestión ambiental en la provincia de Padre Abad					
Nombre del Indicador:		Porcentaje de centros poblados/ zonas/ sectores que cuentan con servicio de recolección de residuos sólidos					
Justificación:		Con la medición del indicador permitirá conocer la capacidad de la municipalidad para la atención en las zonas o sectores para la gestión integral de residuos sólidos desarrollando acciones para la disposición adecuada de los residuos sólidos.					
Responsable del Indicador:		Responsable de la medición: Gerencia de Servicios Municipales y Gestión Ambiental					
		Responsable del Objetivo: Gerencia de Servicios Municipales y Gestión Ambiental					
Limitaciones para la medición del Indicador:		Una limitación es la de cobertura ya que solo por función o competencia le corresponde la ciudad de Aguaytía.					
Método de cálculo:		Formula: $T = (N/D) \times 100$					
		Donde: N: Total de centros poblados/zonas/sectores que cuentan con servicio de recolección de residuos sólidos D: Total centros poblados/zonas/sectores de la provincia					
		Especificaciones técnicas:					
		<ul style="list-style-type: none"> Centros poblados/zonas/sectores que cuentan con servicio de recolección de residuos sólidos: Son aquellas unidades vecinales sectorizadas que tienen el servicio de recolección de residuos sólidos, con una frecuencia determinada. Total de Centro Poblados: Son las consideradas según la clasificación por un grupo determinado de personas que habitan en el lugar (Urbanización, Conjunto habitacional, pueblo joven) 					
Sentido esperado indicador		Ascendente		Tipo de Agregación		Acumulado	
Proceso de recolección y análisis		1.- INICIO: La Gerencia de Servicios Municipales y Gestión Ambiental revisa los informes de la intervención del servicio de recolección de residuos sólidos. 2.- La Gerencia de Servicios Municipales y Gestión Ambiental analiza la información, acorde a su estadística del logro alcanzado del indicador. 3.- Con esta información analizada la Gerencia de Servicios Municipales y Gestión Ambiental, emite el reporte para el seguimiento anual. FIN.					
Fuente y Bases de Datos:		Fuente: Municipalidad Provincial de Padre Abad					
		Base de Datos: Informe de atención de recolección de residuos sólido según sectores identificados					
Línea Base		Logros esperados					
<i>Año</i>	2023	2025	2026	2027	2028	2029	2030
<i>Valor Relativo</i>	71%	77%	83%	86%	89%	91%	97%
<i>Valor Absoluto N:</i>	25	27	29	30	31	32	34
<i>D:</i>	35	35	35	35	35	35	35



Municipalidad Provincial de Padre Abad
Plan Estratégico Institucional (PEI), 2025-2030

FICHA TÉCNICA DEL INDICADOR DE LA ACCION ESTRATÉGICA INSTITUCIONAL(AEI)							
Objetivo Estratégico (OEI)		OEI.09 Mejorar la gestión ambiental en la provincia de Padre Abad					
Acción Estratégico (AEI)		AEI.09.01 Regulación sobre disposición final de desechos sólidos, líquidos y otros vertimientos industriales en la provincia					
Nombre del Indicador:		Número de disposiciones normativas sobre de desechos sólidos, líquidos y otros vertimientos industriales aprobadas					
Justificación:		Con la medición del indicador se realiza normar la función de disponer los desechos sólidos y la difusión de programas de saneamiento ambiental mediante normativas para su aplicación de uso en la provincia (capital del distrito) y mantener el cuidado del medio ambiente.					
Responsable del Indicador:		Responsable de la medición: Subgerencia de Gestión Ambiental					
		Responsable de la acción: Gerencia de Servicios Municipales y Gestión Ambiental					
Limitaciones para la medición del Indicador:		Sin limitaciones					
Método de cálculo:		Formula:					
		$T = \sum N$					
		Donde: N: Total de disposiciones normativas sobre de desechos sólidos, líquidos y otros vertimientos industriales aprobadas					
		Especificaciones técnicas:					
		<ul style="list-style-type: none"> • Disposiciones normativas sobre de desechos sólidos, líquidos y otros vertimientos industriales aprobadas: Son los dispositivos normativos que se emiten en temas ambientales que se aprueben por acto resolutivo 					
Sentido esperado indicador		No definido		Tipo de Agregación		Mínimo permisible: 1	
Proceso de recolección y análisis		1.- INICIO: La Gerencia de Servicios Municipales y Gestión Ambiental solicita información a la Subgerencia de Gestión Ambiental respecto al indicador 2.- La Subgerencia de Gestión Ambiental analiza la información, de documentos o disposiciones normativas acorde a su estadística del logro alcanzado del indicador. 3.- La Subgerencia de Gestión Ambiental remite a la Servicios Municipales y Gestión Ambiental. 4.- Con esta información analizada la Gerencia de Servicios Municipales y Gestión Ambiental, emite el reporte para el seguimiento anual. FIN.					
Fuente y Bases de Datos:		Fuente: Municipalidad Provincial Padre Abad					
		Base de Datos: Registro de Documentos normativos en materia ambiental aprobados					
Línea Base		Logros esperados					
<i>Año</i>	2023	2025	2026	2027	2028	2029	2030
<i>Valor Absoluto</i>	0	1	1	1	2	2	2



Municipalidad Provincial de Padre Abad
Plan Estratégico Institucional (PEI), 2025-2030

FICHA TÉCNICA DEL INDICADOR DE LA ACCION ESTRATÉGICA INSTITUCIONAL(AEI)							
Objetivo Estratégico (OEI)		OEI.09 Mejorar la gestión ambiental en la provincia de Padre Abad					
Acción Estratégico (AEI)		AEI.09.02 Programa de limpieza pública implementado de la provincia					
Nombre del Indicador:		Número de toneladas de residuos sólidos por año que recoge la municipalidad					
Justificación:		El indicador mide el proceso que viene realizando la municipalidad en la gestión de residuos sólidos en su ámbito de intervención el indicador mide el aumento o disminución de disposición de residuos sólidos, recogidos así se vincula directamente con la acción, cuya finalidad es monitorear el proceso desde el recojo hasta su disposición final.					
Responsable del Indicador:		Responsable de la medición: Subgerencia de Gestión Ambiental					
		Responsable de la acción: Subgerencia de Gestión Ambiental					
Limitaciones para la medición del Indicador:		Sin limitaciones					
Método de cálculo:		Formula:					
		$T = \sum N$					
		Donde: N: Total de toneladas de residuos sólidos por año que recoge la municipalidad					
		Especificaciones técnicas: <ul style="list-style-type: none"> Residuos sólidos recogidos: Considera la cantidad total de residuos sólidos que recogió la municipalidad en el año. De la cuales son de viviendas domiciliarias, comercios y calles.					
Sentido esperado indicador		Ascendente		Tipo de Agregación		Acumulado	
Proceso de recolección y análisis		1.- INICIO: La Subgerencia de Gestión Ambiental revisa los informes de mensuales del total de recolección de residuos sólidos. 2.- La Subgerencia de Gestión Ambiental analiza la información, acorde a su estadística del logro alcanzado del indicador. 3.- Con esta información analizada la Gerencia de Servicios Municipales y Gestión Ambiental, emite el reporte para el seguimiento anual. FIN.					
Fuente y Bases de Datos:		Fuente: Municipalidad Provincial Padre Abad					
		Base de Datos: Informe consolidado de recopilación de la información respecto al recojo de basura mensual de la Subgerencia de gestión ambiental					
		Link: https://app.powerbi.com/view?r=eyJrIjoiODI2NjU0MzgtNTQyOS00ZjM0LW13YjAtN2YwNzcwMWY1M2IzIiwidCI6IjBIMmFiZjRlLWExZjUtNDZlZi1iOWE0LWMSYWE2ZGQ1NTE4MCJ9&pageName=ReportSection					
Línea Base		Logros esperados					
Año	2021	2025	2026	2027	2028	2029	2030
Valor Absoluto	7599.7	7731.5	7757.7	7779.9	7799.1	7816.0	7831.2



Municipalidad Provincial de Padre Abad
Plan Estratégico Institucional (PEI), 2025-2030

FICHA TÉCNICA DEL INDICADOR DE LA ACCIÓN ESTRATÉGICA INSTITUCIONAL(AEI)							
Objetivo Estratégico (OEI)	OEI.09 Mejorar la gestión ambiental en la provincia de Padre Abad						
Acción Estratégico (AEI)	AEI.09.03 Programa de segregación en la fuente implementado en la provincia						
Nombre del Indicador:	Porcentaje de desechos sólidos segregados adecuadamente						
Justificación:	Con la medición del indicador se trata de concientizar a la ciudadanía sobre la importancia de la segregación de residuos en materia de productos la cual pueden ser aprovechados, incentivando la separación de los residuos que se generan por las diferentes actividades para luego incorporarlos a las cadenas formales de reciclaje, la cual contribuirá con la reducción de la contaminación.						
Responsable del Indicador:	Responsable de la medición: Subgerencia de Gestión Ambiental						
	Responsable de la acción: Subgerencia de Gestión Ambiental						
Limitaciones para la medición del Indicador:	Sin limitaciones						
Método de cálculo:	Formula: $T = (N/D) \times 100$						
	Donde: N: Total de desechos sólidos segregados adecuadamente D: Total de desechos sólidos						
	Especificaciones técnicas:						
	• Desechos sólidos segregados adecuadamente: Es la separación que se realiza a los desechos para su agrupación y clasificación entre los orgánicos e inorgánicos, pero de una manera adecuada, estos son dispuestos de (casa, local comerciales, empresas formalizadas)						
Sentido esperado indicador	Ascendente	Tipo de Agregación			Acumulado		
Proceso de recolección y análisis	1.- INICIO: La Subgerencia de Gestión Ambiental revisa los informes de mensuales del total de recolección de residuos sólidos segregados. 2.- La Subgerencia de Gestión Ambiental analiza la información, acorde a su estadística del logro alcanzado del indicador. 3.- Con esta información analizada la Gerencia de Servicios Municipales y Gestión Ambiental, emite el reporte para el seguimiento anual. FIN.						
Fuente y Bases de Datos:	Fuente: Municipalidad Provincial Padre Abad						
	Base de Datos: Informe consolidado de recopilación de la información respecto al desechos sólidos segregados de la Subgerencia de gestión ambiental						
	Link: https://app.powerbi.com/view?r=eyJrIjoiodi2NjU0MzgtNTQyOS00ZjM0LW13YjAtN2YwNzZwMWY1M2ZlIiwidCI6IjBIMmFiZjRILWExZjUtNDZiZi0iOwE0LWM5YWE2ZGQ1NTE4MCJ9&pageName=ReportSection						
Línea Base		Logros esperados					
<i>Año</i>	2023	2025	2026	2027	2028	2029	2030
<i>Valor Relativo</i>	84%	85%	86%	87%	89%	90%	92%
<i>Valor Absoluto N:</i>	6405.79	6536.79	6667.79	6798.79	6929.79	7060.79	7191.79
<i>D:</i>	7599.7	7731.5	7757.73	7779.9	7799.11	7816.05	7831.2



Municipalidad Provincial de Padre Abad
Plan Estratégico Institucional (PEI), 2025-2030

FICHA TÉCNICA DEL INDICADOR DE LA ACCION ESTRATÉGICA INSTITUCIONAL(AEI)							
Objetivo Estratégico (OEI)		OEI.09 Mejorar la gestión ambiental en la provincia de Padre Abad					
Acción Estratégico (AEI)		AEI.09.04 Programa de fiscalización de emisión de humos, gases, ruido y otros contaminantes del ambiente de la provincia					
Nombre del Indicador:		Numero de fiscalizaciones en emisión de humos, gases, ruido y otros contaminantes realizados en la provincia.					
Justificación:		Con la medición del indicador permite conocer el número de fiscalizaciones ambientales que han sido realizadas, como producto de las acciones de vigilancia y el control ambiental.					
Responsable del Indicador:		Responsable de la medición: Subgerencia de Gestión Ambiental					
		Responsable de la acción: Subgerencia de Gestión Ambiental					
Limitaciones para la medición del Indicador:		No contar con equipamiento para realizar los operativos para fiscalizaciones					
Método de cálculo:		Formula:					
		$T = \sum N$					
		Donde: N: Total de fiscalizaciones en emisión de humos, gases, ruido y otros contaminantes realizados en la provincia					
		Especificaciones técnicas: <ul style="list-style-type: none"> Fiscalizaciones en emisión de humos, gases, ruido y otros contaminantes realizados: Son las supervisiones regulares o especiales que se realizan en temas específicos, y están posteriormente con llevan a una sanción o una imposición y multas interpuestas. 					
Sentido esperado indicador		No definido		Tipo de Agregación		Mínimo permisible: 1	
Proceso de recolección y análisis		1.- INICIO: La Subgerencia de Gestión Ambiental revisa los informes de mensuales del total de fiscalizaciones de medio ambiente realizadas 2.- La Subgerencia de Gestión Ambiental analiza la información, acorde a su estadística del logro alcanzado del indicador. 3.- Con esta información analizada la Gerencia de Servicios Municipales y Gestión Ambiental, emite el reporte para el seguimiento anual. FIN.					
Fuente y Bases de Datos:		Fuente: Municipalidad Provincial Padre Abad					
		Base de Datos: Informe de intervención en materia ambiental de la Subgerencia de Gestión Ambiental					
Línea Base			Logros esperados				
<i>Año</i>	2023	2025	2026	2027	2028	2029	2030
<i>Valor Relativo</i>	0	1	1	2	2	2	3



Municipalidad Provincial de Padre Abad
Plan Estratégico Institucional (PEI), 2025-2030

FICHA TÉCNICA DEL INDICADOR DE LA ACCIÓN ESTRATÉGICA INSTITUCIONAL(AEI)							
Objetivo Estratégico (OEI)		OEI.09 Mejorar la gestión ambiental en la provincia de Padre Abad					
Acción Estratégico (AEI)		AEI.09.05 Programa de forestación y reforestación implementados en la provincia					
Nombre del Indicador:		Número de hectáreas reforestadas					
Justificación:		El indicador mide las áreas que se reforestan o se restauran, que están en condiciones degradadas. Al 2023, se han identificado unas 4 mil hectáreas recuperadas con la intervención del estado y la sociedad civil, iniciativas que se tienen que replicar en todo el territorio con actividades o proyectos de inversión desde el gobierno local, provincial y regional; como también con la empresa privada					
Responsable del Indicador:		Responsable de la medición: Subgerencia de Gestión Ambiental					
		Responsable de la acción: Subgerencia de Gestión Ambiental					
Limitaciones para la medición del Indicador:		No contar con inversiones de reforestación.					
Método de cálculo:		Formula:					
		$T = \sum N$					
		Donde: N: Total de hectáreas reforestadas					
		Especificaciones técnicas:					
		<ul style="list-style-type: none"> Hectáreas reforestadas es la sumatoria de Hectáreas que se realizan intervención a través de acciones de reforestación y restauración de los actores públicos y privados con intervención de proyectos o inversiones. 					
Sentido esperado indicador		Ascendente		Tipo de Agregación		Acumulado	
Proceso de recolección y análisis		1.- INICIO: La Subgerencia de Gestión Ambiental revisa los informes de proyectos de intervención de áreas reforestadas 2.- La Subgerencia de Gestión Ambiental analiza la información, acorde a su estadística del logro alcanzado del indicador. 3.- Con esta información analizada la Gerencia de Servicios Municipales y Gestión Ambiental, emite el reporte para el seguimiento anual. FIN.					
Fuente y Bases de Datos:		Fuente: Municipalidad Provincial Padre Abad					
		Base de Datos: Informe de proyectos de intervención de áreas reforestadas de la Subgerencia de Gestión Ambiental					
Línea Base		Logros esperados					
<i>Año</i>	2023	2025	2026	2027	2028	2029	2030
<i>Valor Absoluto</i>	0	10	12	14	15	18	20



FICHA TÉCNICA DEL INDICADOR DE LA ACCIÓN ESTRATÉGICA INSTITUCIONAL(AEI)							
Objetivo Estratégico (OEI)		OEI.09 Mejorar la gestión ambiental en la provincia de Padre Abad					
Acción Estratégico (AEI)		AEI.09.06 Conservación y mantenimiento permanente de áreas verdes de uso público en la provincia					
Nombre del Indicador:		Numero de M2 de áreas verdes del ornato recuperados por mantenimiento					
Justificación:		El indicador permite conocer las actividades a desarrollar para el cumplimiento de las acciones de mantenimiento y conservación permanente de las áreas verdes del ornato público en las zonas y parques administrados por la municipalidad.					
Responsable del Indicador:		Responsable de la medición: Subgerencia de Gestión Ambiental					
		Responsable de la acción: Subgerencia de Gestión Ambiental					
Limitaciones para la medición del Indicador:		Una limitación es la de cobertura, ya que solo se tiene información de la capital del distrito ya que por propia función realiza.					
Método de cálculo:		Formula: $T = \sum N$					
		Donde: N: Total de M2 de áreas verdes recuperadas y sembradas.					
		Especificaciones técnicas:					
		• Áreas verdes del ornato recuperados por mantenimiento son los espacios públicos que cuentan con áreas verdes: que están en mantenimiento la cuales se consideran los campos de juego, parques infantiles, aparcamientos y estructuras de acceso, plaza y otros que cuentan con áreas verdes, alamedas y otros.					
Sentido esperado indicador		Ascendente		Tipo de Agregación		Acumulado	
Proceso de recolección y análisis		1.- INICIO: La Subgerencia de Gestión Ambiental revisa los informes sobre mantenimiento de areas verdes en la ciudad del año emitido en un formato. 2.- La Subgerencia de Gestión Ambiental analiza la información, acorde a su estadística del logro alcanzado del indicador. 3.- Con esta información analizada la Gerencia de Servicios Municipales y Gestión Ambiental, emite el reporte para el seguimiento anual. FIN.					
Fuente y Bases de Datos:		Fuente: Gerencia de Servicios Municipales y Gestión Ambiental					
		Base de Datos: Informes de Registro de la Sub Gerencia de gestión ambiental					
		Link: https://estadist.inei.gob.pe/report					
Línea Base		Logros esperados					
Año	2021	2025	2026	2027	2028	2029	2030
Valor Absoluto	1800	1900	2000	2050	2100	2150	2200



Municipalidad Provincial de Padre Abad
Plan Estratégico Institucional (PEI), 2025-2030

FICHA TÉCNICA DEL INDICADOR DEL OBJETIVO ESTRATÉGICO INSTITUCIONAL (OEI)							
Objetivo Estratégico (OEI)		OEI.10 Reducir la vulnerabilidad de la población y sus medios de vida ante el riesgo de desastres existentes de origen natural, socio natural o antrópico en la provincia de Padre Abad					
Nombre del Indicador:		Número de población atendida por intervenciones en gestión de riesgos y desastres					
Justificación:		Con la medición del indicador se permitirá medir las intervenciones realizadas frente a una emergencia y desastres la cual esto refleja una atención adecuada para la preparación y respuesta ante situaciones de desastre, en el primer nivel de atención y con de capacidades de respuesta frente a un desastre.					
Responsable del Indicador:		Responsable de la medición: Unidad de Defensa Civil					
		Responsable del Objetivo: Gerencia de Servicios Municipales y Gestión Ambiental					
Limitaciones para la medición del Indicador:		Las limitaciones son de cobertura ya que en su primer nivel de atención cada municipio es responsable de su atención según nivel de afectación.					
Método de cálculo:		Formula: $T = \sum N$					
		Donde: N: Total de personas atendidas por Intervenciones realizadas en gestión de riesgos y desastres en el año n					
		Especificaciones técnicas:					
		<ul style="list-style-type: none"> Intervenciones en gestión de riesgos y desastres realizadas Son aquellas acciones de intervención que se realiza ante una emergencia la cual refleja en la atención brindada a las familias afectadas y están deberían tenerse como referencia para un tema de prevención. <p>Entre las cuales se consideran: incendios urbanos, lluvias intensas, incendios forestales, vientos con lluvias, inundaciones por desborde de río, deslizamiento, vientos fuertes, inundación por desborde, otros.</p> <p>Al 2023 se registró 25 incidencias en la ciudad de Aguaytía</p>					
Sentido esperado indicador		Descendente		Tipo de Agregación		Acumulado	
Proceso de recolección y análisis		<p>1.-INICIO: La Gerencia de Servicios Municipales y Gestión Ambiental solicita información a la unidad de Defensa Civil respecto al indicador en un informe según reportes emitidos mensualmente para su envío</p> <p>2.- La Subgerencia de Gestión Ambiental analiza la información, de documentos de intervención de atención acorde a su estadística del logro alcanzado del indicador.</p> <p>3.- La Subgerencia de Gestión Ambiental remite a la Servicios Municipales y Gestión Ambiental.</p> <p>4.- Con esta información analizada la Gerencia de Servicios Municipales y Gestión Ambiental, emite el reporte para el seguimiento anual. FIN.</p>					
Fuente y Bases de Datos:		Fuente: Municipalidad Provincial de Padre Abad					
		Base de Datos: Reportes del SINDPAD de la unidad de defensa civil					
Línea Base		Logros esperados					
Año	2023	2025	2026	2027	2028	2029	2030
Valor Absoluto	1587	1300	1250	1200	1100	1050	900



FICHA TÉCNICA DEL INDICADOR DE LA ACCIÓN ESTRATÉGICA INSTITUCIONAL(AEI)							
Objetivo Estratégico (OEI)	<i>OEI.10 Reducir la vulnerabilidad de la población y sus medios de vida ante el riesgo de desastres existentes de origen natural, socio natural o antrópico en la provincia de Padre Abad</i>						
Acción Estratégica (AEI)	<i>AEI.10.01 Acciones de rehabilitación ante desastres implementados en la provincia</i>						
Nombre del Indicador:	<i>Número de acciones de rehabilitación de áreas afectadas por emergencias y desastres atendidos en la provincia</i>						
Justificación:	<i>El indicador mide las intervenciones realizadas de zonas afectadas que se encuentra en rehabilitación. A partir de esta medición se puede identificar si hay un fortalecimiento de las acciones implementadas para el cumplimiento de la estrategia para la recuperación ante desastres.</i>						
Responsable del Indicador:	<i>Responsable de la medición: Unidad de Defensa Civil</i>						
	<i>Responsable de la acción: Unidad de Defensa Civil</i>						
Limitaciones para la medición del Indicador:	<i>Sin limitaciones</i>						
Método de cálculo:	<i>Formula:</i> $T = \sum N$						
	<i>Donde:</i> <i>N: Total de acciones de rehabilitación de áreas afectadas por emergencias y desastres atendidos en la provincia</i>						
	<i>Especificaciones técnicas:</i>						
	<ul style="list-style-type: none"> <i>Acciones de rehabilitación de áreas afectadas por emergencias y desastres atendidos: Son acciones bajo condiciones sostenibles ejecutadas en las áreas afectadas que tras la emergencia han vuelto a funcionar o estar operativos, lo que indica que han sido atendidas.</i> 						
Sentido esperado indicador	<i>Ascendente</i>			Tipo de Agregación		<i>Acumulado</i>	
	<i>Proceso de recolección y análisis</i>						
<ol style="list-style-type: none"> <i>1.-INICIO: La Unidad de Defensa Civil revisa información respecto al indicador de acciones de rehabilitación en GrD.</i> <i>2.- La Unidad de Defensa Civil analiza la información, de documentos de intervención y/o acciones por rehabilitación acorde a su estadística del logro alcanzado del indicador.</i> <i>3.- Con esta información analizada la Unidad de Defensa Civil emite el reporte para el seguimiento anual. FIN.</i> 							
Fuente y Bases de Datos:	<i>Fuente: Municipalidad Provincial Padre Abad</i>						
	<i>Base de Datos: Informe de intervención de la oficina de Defensa Civil.</i>						
Línea Base		Logros esperados					
<i>Año</i>	<i>2023</i>	<i>2025</i>	<i>2026</i>	<i>2027</i>	<i>2028</i>	<i>2029</i>	<i>2030</i>
<i>Valor Absoluto</i>	<i>10</i>	<i>12</i>	<i>14</i>	<i>16</i>	<i>18</i>	<i>20</i>	<i>22</i>



FICHA TÉCNICA DEL INDICADOR DE LA ACCIÓN ESTRATÉGICA INSTITUCIONAL(AEI)							
Objetivo Estratégico (OEI)		<i>OEI.10 Reducir la vulnerabilidad de la población y sus medios de vida ante el riesgo de desastres existentes de origen natural, socio natural o antrópico en la provincia de Padre Abad</i>					
Acción Estratégica (AEI)		<i>AEI.10.02 Centros de operaciones de emergencia local (COEL) implementados en la provincia</i>					
Nombre del Indicador:		<i>Número de comunicaciones sobre peligros, emergencias y desastres oportunamente informados a la ciudadanía.</i>					
Justificación:		<i>La medición del indicador permite verificar el nivel de implementación del Centro de Operación de Emergencia Local COEL en la provincia, para tomar medidas y acciones en favor de la población como la atención y la respuesta ante una emergencia o peligro.</i>					
Responsable del Indicador:		<i>Responsable de la medición: Unidad de Defensa Civil</i>					
		<i>Responsable de la acción: Unidad de Defensa Civil</i>					
Limitaciones para la medición del Indicador:		<i>No contar con el comité de</i>					
Método de cálculo:		<i>Formula:</i>					
		$T = \sum N$					
		<i>Donde:</i>					
		<i>N: Total de comunicaciones sobre peligros, emergencias y desastres oportunamente informados a la ciudadanía.</i>					
Especificaciones técnicas:							
		<ul style="list-style-type: none"> <i>Comunicaciones sobre peligros, emergencias y desastres oportunamente informados: Hace referencia a todas las notas o emisiones de información oficial sobre peligros, emergencias, ya que están siendo monitoreadas.</i> 					
Sentido esperado indicador		<i>Ascendente</i>		Tipo de Agregación		<i>Acumulado</i>	
Proceso de recolección y análisis		<ol style="list-style-type: none"> <i>1.-INICIO: La Unidad de Defensa Civil previa coordinación con el COEL informa sobre las emergencias realizadas en forma de prevención, esto respecto al indicador.</i> <i>2.- La Unidad de Defensa Civil analiza la información, de documentos de acciones de prevención realizadas acorde a su estadística del logro alcanzado del indicador.</i> <i>3.- Con esta información analizada la Unidad de Defensa Civil emite el reporte para el seguimiento anual. FIN.</i> 					
Fuente y Bases de Datos:		<i>Fuente: Municipalidad Provincial Padre Abad</i>					
		<i>Base de Datos: Informe de notas de prensa sobre publicaciones de prevención de emergencias.</i>					
Línea Base		Logros esperados					
<i>Año</i>	<i>2023</i>	<i>2025</i>	<i>2026</i>	<i>2027</i>	<i>2028</i>	<i>2029</i>	<i>2030</i>
<i>Valor Absoluto</i>	<i>0</i>	<i>1</i>	<i>2</i>	<i>3</i>	<i>4</i>	<i>5</i>	<i>6</i>



FICHA TÉCNICA DEL INDICADOR DE LA ACCION ESTRATÉGICA INSTITUCIONAL(AEI)							
Objetivo Estratégico (OEI)		OEI.10 Reducir la vulnerabilidad de la población y sus medios de vida ante el riesgo de desastres existentes de origen natural, socio natural o antrópico en la provincia de Padre Abad					
Acción Estratégico (AEI)		AEI.10.03 Programa de formación de brigadas especializadas para la atención frente a emergencias y desastres en la provincia					
Nombre del Indicador:		Número de capacitaciones dirigidas a brigadas especializadas sobre la atención frente a emergencias y desastres					
Justificación:		La medición del indicador permite tener organizadas las brigadas para atención en la fase de respuesta estas están compuestas por (brigada, sección y cuerpo).					
Responsable del Indicador:		Responsable de la medición: Unidad de Defensa Civil					
		Responsable de la acción: Unidad de Defensa Civil					
Limitaciones para la medición del Indicador:		Sin limitaciones					
Método de cálculo:		Formula:					
		$T = \sum N$					
		Donde:					
		N: Total de capacitaciones dirigidas a brigadas especializadas sobre la atención frente a emergencias y desastres					
Especificaciones técnicas:		• Brigadista: Es la persona que tiene un servicio de vocación y que ha recibido una formación teórica-practica.					
		• Capacitaciones dirigidas a brigadas especializadas: Primeros Auxilios, evacuación, Lucha contra incendio, Búsqueda y rescate					
		Al año 2021 se cuenta con 10 brigadas conformadas y con un total de 25 personas.					
Sentido esperado indicador		Ascendente		Tipo de Agregación		Acumulado	
Proceso de recolección y análisis		1.- INICIO: La Unidad de Defensa Civil revisa información sobre las capacitaciones realizadas en temas de GrD, esto respecto al indicador. 2.- La Unidad de Defensa Civil analiza la información, de documentos de acciones de prevención realizadas acorde a su estadística del logro alcanzado del indicador. 3.- Con esta información analizada la Unidad de Defensa Civil emite el reporte para el seguimiento anual. FIN.					
Fuente y Bases de Datos:		Fuente: Municipalidad Provincial Padre Abad					
		Base de Datos: Informe de Capacitaciones brindadas a Brigadistas					
Línea Base		Logros esperados					
Año	2023	2025	2026	2027	2028	2029	2030
Valor Absoluto	1	2	3	4	5	6	8



FICHA TÉCNICA DEL INDICADOR DE LA ACCIÓN ESTRATÉGICA INSTITUCIONAL(AEI)							
Objetivo Estratégico (OEI)		<i>OEI.10 Reducir la vulnerabilidad de la población y sus medios de vida ante el riesgo de desastres existentes de origen natural, socio natural o antrópico en la provincia de Padre Abad</i>					
Acción Estratégica (AEI)		<i>AEI.10.04 Instrumentos de estimación del riesgo de desastres de origen natural, socio natural o antrópico implementado en la provincia</i>					
Nombre del Indicador:		<i>Número de instrumentos de estimación de riesgos de desastres realizados</i>					
Justificación:		<i>La medición del indicador permitirá prevenir un posible evento de materia de GRD y así poder anticiparse y responder de forma eficiente y eficaz, realizar acciones de atención.</i>					
Responsable del Indicador:		<i>Responsable de la medición: Unidad de Defensa Civil</i>					
		<i>Responsable de la acción: Unidad de Defensa Civil</i>					
Limitaciones para la medición del Indicador:		<i>Sin limitaciones</i>					
Método de cálculo:		Formula: $T = \sum N$					
		Donde: <i>N: Total de instrumentos de estimación de riesgos de desastres realizados</i>					
		Especificaciones técnicas:					
		<ul style="list-style-type: none"> <i>Instrumentos de estimación de riesgos de desastres realizados: Hacen referencia a los documentos que la oficina de defensa civil realiza e marco al conocimiento del territorio y es aprobada mediante acto resolutive</i> 					
Sentido esperado indicador		<i>No definido</i>		Tipo de Agregación		<i>Mínimo Permissible: 1</i>	
Proceso de recolección y análisis		<ol style="list-style-type: none"> <i>1.-INICIO: La Unidad de Defensa Civil revisa información de documentos en temas de estimación de GRD, esto respecto al indicador.</i> <i>2.- La Unidad de Defensa Civil analiza la información, de documentos enviados acorde a su estadística del logro alcanzado del indicador.</i> <i>3.- Con esta información analizada la Unidad de Defensa Civil emite el reporte para el seguimiento anual. FIN.</i> 					
Fuente y Bases de Datos:		<i>Fuente: Municipalidad Provincial Padre Abad</i>					
		<i>Base de Datos: Resolución de aprobación de Estimación de GRD.</i>					
Línea Base		Logros esperados					
<i>Año</i>	<i>2023</i>	<i>2025</i>	<i>2026</i>	<i>2027</i>	<i>2028</i>	<i>2029</i>	<i>2030</i>
<i>Valor Absoluto</i>	<i>1</i>	<i>1</i>	<i>1</i>	<i>1</i>	<i>2</i>	<i>2</i>	<i>2</i>



FICHA TÉCNICA DEL INDICADOR DE LA ACCIÓN ESTRATÉGICA INSTITUCIONAL(AEI)							
Objetivo Estratégico (OEI)	OEI.10 Reducir la vulnerabilidad de la población y sus medios de vida ante el riesgo de desastres existentes de origen natural, socio natural o antrópico en la provincia de Padre Abad						
Acción Estratégica (AEI)	AEI.10.05 Fortalecimiento de las capacidades de los servidores/trabajadores en gestión integral del cambio climático						
Nombre del Indicador:	Número de capacitaciones en Gestión Integral del Cambio Climático dirigidas a servidores/trabajadores del nivel provincial						
Justificación:	La medición de este indicador permitirá conocer la cantidad de servidores públicos que pertenecen a la municipalidad y son capacitados en Gestión Integral del Cambio Climático para reducir la vulnerabilidad de la infraestructura física ante una situación de eventos adversos por desastres naturales o inducidos por la acción humana. en la provincia.						
Responsable del Indicador:	Responsable de la medición: Unidad de Defensa Civil						
	Responsable de la acción: Unidad de Defensa Civil						
Limitaciones para la medición del Indicador:	Sin limitaciones						
Método de cálculo:	Formula: $T = \sum N$						
	Donde: N: Total de capacitaciones en Gestión Integral del Cambio Climático dirigidas a servidores/trabajadores del nivel provincial						
	Especificaciones técnicas:						
	<ul style="list-style-type: none"> • Capacitaciones en Gestión Integral: Es el conteo de capacitaciones que se realiza al personal municipal, en temas de prevención de desastres con el fin de desarrollar un conjunto de acciones para prevenir la generación de riesgos y responder de manera efectiva ante una situación de desastre 						
Sentido esperado indicador	Ascendente	Tipo de Agregación			Acumulado		
Proceso de recolección y análisis	1.- INICIO: La Unidad de Defensa Civil revisa informes de capacitación a trabajadores municipales en temas de GRD, esto respecto al indicador. 2.- La Unidad de Defensa Civil analiza la información, de documentos enviados acorde a su estadística del logro alcanzado del indicador. 3.- Con esta información analizada la Unidad de Defensa Civil emite el reporte para el seguimiento anual. FIN.						
Fuente y Bases de Datos:	Fuente: Municipalidad Provincial Padre Abad						
	Base de Datos: Informe de actividades de capacitación en tema de prevención de riesgos y desastres						
Línea Base		Logros esperados					
<i>Año</i>	2023	2025	2026	2027	2028	2029	2030
<i>Valor Absoluto</i>	1	1	2	3	4	5	6



FICHA TÉCNICA DEL INDICADOR DE LA ACCION ESTRATÉGICA INSTITUCIONAL(AEI)							
Objetivo Estratégico (OEI)		OEI.10 Reducir la vulnerabilidad de la población y sus medios de vida ante el riesgo de desastres existentes de origen natural, socio natural o antrópico en la provincia de Padre Abad					
Acción Estratégico (AEI)		AEI.10.06 Programa de desarrollo de capacitaciones en GRD difundidos a la población					
Nombre del Indicador:		Número de capacitaciones en GRD realizados					
Justificación:		La medición de este indicador permitirá conocer la cantidad de eventos desarrollados para la población en materia de reducción de la vulnerabilidad ante una situación de eventos adversos por desastres naturales o inducidos por la acción humana.					
Responsable del Indicador:		Responsable de la medición: Unidad de Defensa Civil					
		Responsable de la acción: Unidad de Defensa Civil					
Limitaciones para la medición del Indicador:		Sin Limitaciones					
Método de cálculo:		Formula:					
		$T = \sum N$					
		Donde: N: Total de capacitaciones en GRD realizados					
		Especificaciones técnicas:					
		<ul style="list-style-type: none"> • Capacitaciones en GRD: La capacitación tiene el objetivo de fortalecer las competencias de la población precisamente en “dirigentes organizaciones vecinales en temas de gestión de riesgos y desastres para poder garantizar personas capacitadas, y tengan el conocimiento de los componentes de la Gestión del Riesgo de Desastres (GRD). 					
Sentido esperado indicador		No definido		Tipo de Agregación		Mínimo Permissible: 1	
Proceso de recolección y análisis		1.- INICIO: La Unidad de Defensa Civil revisa informes de capacitación realizadas a la población en temas de GRD, esto respecto al indicador. 2.- La Unidad de Defensa Civil analiza la información, de documentos enviados acorde a su estadística del logro alcanzado del indicador. 3.- Con esta información analizada la Unidad de Defensa Civil emite el reporte para el seguimiento anual. FIN.					
Fuente y Bases de Datos:		Fuente: Municipalidad Provincial Padre Abad					
		Base de Datos: Registro de Organización o personas que asistieron a eventos de capacitación en GRD realizado los la oficina de defensa civil					
Línea Base		Logros esperados					
<i>Año</i>	2023	2025	2026	2027	2028	2029	2030
<i>Valor Absoluto</i>	0	1	1	1	2	2	2



FICHA TÉCNICA DEL INDICADOR DEL OBJETIVO ESTRATÉGICO INSTITUCIONAL (OEI)							
Objetivo Estratégico (OEI)		OEI.11 Fortalecer la Eficiencia en la Gestión Institucional					
Nombre del Indicador:		Porcentaje de personas atendidas oportunamente en los servicios municipales					
Justificación:		Con la medición de indicador permite medir el total de personas que requieren un servicio municipal es atendida donde el porcentaje de personas atendidos por la municipalidad se realizare de acuerdo a las solicitudes de mesa de partes de los documentos y solicitudes de los administrados., con atención al público o al servicio requerido.					
Responsable del Indicador:		Responsable de la medición: Unidad de Tramite Documentario					
		Responsable del Objetivo: Oficina General de Atención al Ciudadano y Gestión Documentaria					
Limitaciones para la medición del Indicador:		Sin limitaciones					
Método de cálculo:		Formula: $T = (N/D) \times 100$					
		Donde: N: Número de personas atendidas oportunamente D: Total de personas atendidas a nivel institucional					
		Especificaciones técnicas:					
		• Personas atendidas oportunamente: Se considera a aquellas personas que presentaron una solicitud y que fueron atendidos dentro de los plazos previstos, los cuales corresponden a los servicios principales como son las atenciones de solicitudes de mesa de partes, procedimientos TUPA, quejas, sugerencias, etc.)					
Sentido esperado indicador		Ascendente		Tipo de Agregación		Acumulado	
Proceso de recolección y análisis		1.- INICIO: La Unidad de Tramite Documentario estandariza formato según reportes de emisión de documentos, acorde a la información del indicador. 2.- Unidad de Tramite Documentario remite la información acorde a su información estadística de las solicitudes de atención., basándose en el indicador, y envía a Oficina General de Atención al Ciudadano y Gestión Documentaria. 3.- Oficina General de Atención al Ciudadano y Gestión Documentaria recepciona para el análisis de información del logro alcanzado del indicador. 4.- Con esta información analizada la Oficina General de Atención al Ciudadano y Gestión Documentaria, emite el reporte para el seguimiento anual.					
Fuente y Bases de Datos:		Fuente: Municipalidad Provincial de Padre Abad					
		Base de Datos: Memoria anual - Informes de atención de tramite documentario					
Línea Base		Logros esperados					
<i>Año</i>	2023	2025	2026	2027	2028	2029	2030
<i>Valor Relativo</i>	0%	91%	92%	93%	94%	95%	96%
<i>Valor Absoluto N:</i>	0	18739	18960	19176	19389	19500	19710
<i>D:</i>	20456	20489	20512	20530	20545	20557	20568



FICHA TÉCNICA DEL INDICADOR DE LA ACCIÓN ESTRATÉGICA INSTITUCIONAL(AEI)							
Objetivo Estratégico (OEI)		OEI.11 Fortalecer la Eficiencia en la Gestión Institucional					
Acción Estratégico (AEI)		AEI.11.01 Programa de fortalecimiento de capacidades permanente para personal de la Municipalidad					
Nombre del Indicador:		Número de capacitaciones del Plan de Desarrollo de Personas (PDP) realizadas					
Justificación:		Con la medición del indicador permitirá verificar la cantidad de personal es capacitado y esta será de beneficio para su ámbito laboral, fortaleciendo capacidades en personal de la municipalidad					
Responsable del Indicador:		Responsable de la medición: Oficina de gestión de Recursos Humanos					
		Responsable de la acción: Oficina General de Administración					
Limitaciones para la medición del Indicador:		No contar con el Plan de Desarrollo de las Personas formulado e implementado durante el año fiscal.					
Método de cálculo:		Formula:					
		$T = \sum N$					
		Donde: N: Total de capacitaciones del PDP realizadas					
		Especificaciones técnicas:					
		<ul style="list-style-type: none"> • Capacitaciones del PDP realizadas: Son los cursos donde el personal participa entre ellos podemos mencionar: cursos, talleres, charlas, seminarios que están planteados en el Plan de desarrollo de personas PDP anual. 					
Sentido esperado indicador		Ascendente		Tipo de Agregación		No Acumulado	
Proceso de recolección y análisis		1.- INICIO: La Oficina de gestión de Recursos Humanos estandarizará un formato de registro de dato, para el control del registro. 2. La Oficina de gestión de Recursos Humanos procesará y analizará el número de capacitaciones reflejadas en el Plan de Desarrollo de las Personas. 3.- Oficina General de Administración recepciona para el análisis de información del logro alcanzado del indicador. 3. La Oficina General de Administración al culminar el año, emitirá un reporte de la información analizada FIN .					
Fuente y Bases de Datos:		Fuente: Municipalidad Provincial Padre Abad					
		Base de Datos: Informe de capacitaciones realizadas en marco al PDP por la oficina de recursos humanos.					
Línea Base			Logros esperados				
<i>Año</i>	2023	2025	2026	2027	2028	2029	2030
<i>Valor Absoluto</i>	9	10	11	12	13	14	15



FICHA TÉCNICA DEL INDICADOR DE LA ACCIÓN ESTRATÉGICA INSTITUCIONAL(AEI)							
Objetivo Estratégico (OEI)		OEI.11 Fortalecer la Eficiencia en la Gestión Institucional					
Acción Estratégico (AEI)		AEI.11.02 Espacios y mecanismos de participación ciudadana fortalecidos en la Municipalidad					
Nombre del Indicador:		Número de reuniones realizadas con participación vecinal de la municipalidad					
Justificación:		Con la medición del indicador permitirá conocer la cantidad de espacio y mecanismos de participación y control ciudadano que la entidad promueve para fortalecer la gestión municipal					
Responsable del Indicador:		Responsable de la medición: Oficina de Planeamiento, Modernización e Inversiones					
		Responsable de la acción: Oficina de Planeamiento, Modernización e Inversiones					
Limitaciones para la medición del Indicador:		Sin limitaciones					
Método de cálculo:		Formula:					
		$T = \sum N$					
		Donde: N: Total de reuniones realizadas con participación de los vecinos en la municipalidad					
		Especificaciones técnicas: <ul style="list-style-type: none"> • Reuniones realizadas con participación vecinal: Son los espacios generados para que los representantes organizados (población) puedan tener voz y voto en las reuniones realizadas para establecer sus aportes y demandas. Estos espacios son: el presupuesto participativo, reuniones formales de algún otro interés que pueda generar y promover la municipalidad. 					
Sentido esperado indicador		No definido		Tipo de Agregación		Mínimo Permissible: 4	
Proceso de recolección y análisis		<p>1.-INICIO: La Oficina de Planeamiento, Modernización e Inversiones revisa informes de reuniones realizadas con participación vecinal llevadas a cabo en el año, esto respecto al indicador.</p> <p>2.- La Oficina de Planeamiento, Modernización e Inversiones analiza la información, del número de reuniones realizadas acorde a su estadística del logro alcanzado del indicador.</p> <p>3.- Con esta información analizada la Oficina de Planeamiento, Modernización e Inversiones emite el reporte para el seguimiento anual. FIN.</p>					
Fuente y Bases de Datos:		Fuente: Municipalidad Provincial de Padre Abad					
		Base de Datos: Informe de reuniones realizadas consolidadas por la Oficina de Planeamiento, Modernización e Inversiones.					
Línea Base		Logros esperados					
Año	2023	2025	2026	2027	2028	2029	2030
Valor Absoluto	4	4	5	5	6	6	7



FICHA TÉCNICA DEL INDICADOR DE LA ACCIÓN ESTRATÉGICA INSTITUCIONAL(AEI)							
Objetivo Estratégico (OEI)		OEI.11 Fortalecer la Eficiencia en la Gestión Institucional					
Acción Estratégico (AEI)		AEI.11.03 Procedimientos administrativos simplificados en la Municipalidad					
Nombre del Indicador:		Número de procedimientos administrativos simplificados					
Justificación:		Con la medición del indicador permitirá cuantificar el número de procedimientos que se viene abreviando, esto aporta en mejoras los trámites administrativos en favor de la atención a la población.					
Responsable del Indicador:		Responsable de la medición: Oficina de Planeamiento Modernización e Inversiones					
		Responsable de la acción: Oficina de Planeamiento modernización e Inversiones					
Limitaciones para la medición del Indicador:		No contar con el Manual de procedimientos formulado e implementado durante el año fiscal					
Método de cálculo:		Formula:					
		$T = \sum N$					
		Donde: N: Total de procedimientos administrativos simplificados					
		Especificaciones técnicas: <ul style="list-style-type: none"> • Procedimientos administrativos simplificados son aquellos procesos donde se pretende reducir los tiempos y costos del trámite que están contemplados en el TUPA. Actualmente se cuenta con 205 procedimientos descritos TUPA 2017					
Sentido esperado indicador		Ascendente		Tipo de Agregación		Acumulado	
Proceso de recolección y análisis		1.-INICIO: La Oficina de Planeamiento, Modernización e Inversiones revisa informes de los tramites respecto al TUPA, haciendo referencia al indicador. 2.- La Oficina de Planeamiento, Modernización e Inversiones analiza la información, del número de procesos simplificados acorde a su estadística del logro alcanzado del indicador. 3.- Con esta información analizada la Oficina de Planeamiento, Modernización e Inversiones emite el reporte para el seguimiento anual. FIN.					
Fuente y Bases de Datos:		Fuente: Municipalidad Provincial de Padre Abad					
		Base de Datos: Informe de reuniones realizadas consolidadas por la Oficina de Planeamiento, Modernización e Inversiones.					
Línea Base		Logros esperados					
<i>Año</i>	2023	2025	2026	2027	2028	2029	2030
<i>Valor Absoluto</i>	0	4	6	8	10	12	14



FICHA TÉCNICA DEL INDICADOR DE LA ACCIÓN ESTRATÉGICA INSTITUCIONAL(AEI)								
Objetivo Estratégico (OEI)		OEI.11 Fortalecer la Eficiencia en la Gestión Institucional						
Acción Estratégico (AEI)		AEI.11.04 Recaudación tributaria efectivo por medio de la Municipalidad						
Nombre del Indicador:		Número de acciones del programa de recaudación tributaria realizadas						
Justificación:		Con la medición del indicador se medirá las acciones que realiza la municipalidad respecto a la recaudación de impuesto tributarios, esto medición recae en las acciones que se realiza para la recaudación de ingresos anuales mediante la cobranza de rentas e impuestos municipales.						
Responsable del Indicador:		Responsable de la medición: Subgerencia de Rentas						
		Responsable de la acción: Gerencia de Administración Tributaria						
Limitaciones para la medición del Indicador:		Sin limitaciones						
Método de cálculo:		Formula:						
		$T = \sum N$						
		Donde: N: Total, de acciones del programa de recaudación tributaria realizadas						
		Especificaciones técnicas: <ul style="list-style-type: none"> • Acciones del programa de recaudación haces referencia a las diversas actividades realizadas con la finalidad de concientizar para el pago oportuno de tributos entre ellas podemos mencionar: <ul style="list-style-type: none"> - Actividades de incentivos al contribuyente (Campañas de recaudación tributaria, y amnistía tributaria) - Distribución de Cartillas de Liquidación de Tributos - Emisión y Notificación de Avisos de Cobranza. - Emisión y notificación de documentos valores (orden de pago y resolución de determinación de arbitrios). 						
Sentido esperado indicador		No definido			Tipo de Agregación		Mínimo permisible: 1	
Proceso de recolección y análisis		1.-INICIO: La Gerencia de Administración Tributaria solicita información a Subgerencia de Rentas acorde al indicador 2.- La Subgerencia de Rentas revisa los informes de acciones realiza para la recaudación, haciendo referencia al indicador y le proporciona 2.- La Gerencia de Administración Tributaria realiza su análisis de información, sobre el cumplimiento de las acciones, verificando su estadística del logro alcanzado del indicador. 3.- Con esta información analizada la Gerencia de Administración Tributaria emite el reporte para el seguimiento anual. FIN.						
Fuente y Bases de Datos:		Fuente: Municipalidad Provincial de Padre Abad						
		Base de Datos: Informes de actividades realiza para recaudación emitidos por la Gerencia de Administración Tributaria						
Línea Base		Logros esperados						
Año	2023	2025	2026	2027	2028	2029	2030	
Valor Absoluto	2	2	2	3	3	4	4	



FICHA TÉCNICA DEL INDICADOR DE LA ACCIÓN ESTRATÉGICA INSTITUCIONAL(AEI)							
Objetivo Estratégico (OEI)		OEI.11 Fortalecer la Eficiencia en la Gestión Institucional					
Acción Estratégico (AEI)		AEI.11.05 Instrumentos de gestión actualizados en la entidad					
Nombre del Indicador:		Número de Instrumentos de gestión actualizados					
Justificación:		Con la medición de indicador se verificará que cantidad de documentos se tiene, actualizado y acorde a la normatividad que son aprobados por la municipalidad					
Responsable del Indicador:		Responsable de la medición: Oficina de Planeamiento Modernización e Inversiones					
		Responsable de la acción: Oficina de Planeamiento Modernización e Inversiones					
Limitaciones para la medición del Indicador:		Sin limitaciones					
Método de cálculo:		Formula: $T = \sum N$					
		Donde: N: Total de instrumentos de gestión actualizados					
		Especificaciones técnicas:					
		Instrumentos de gestión: Son los documentos técnicos y normativos que organizan y guían el funcionamiento de la municipalidad. Estos instrumentos son esenciales para una administración eficiente y transparente. Entre los instrumentos se puede mencionar:					
		<ul style="list-style-type: none"> • Plan de Desarrollo Local Concertado (PDLC): • Plan Estratégico Municipal (PEI) • Presupuesto Participativo Municipal (PPM): • Presupuesto Inicial de Apertura (PIA): • Plan Operativo Institucional (POI): • Reglamento Interno del Concejo (RIC): • Reglamento de Organización y Funciones (ROF): • Cuadro de Asignación de Personal (CAP): • TUPA Entre otros instrumentos.					
Sentido esperado indicador		No definido		Tipo de Agregación		Mínimo permisible: 5	
Proceso de recolección y análisis		1.-INICIO: La Oficina de Planeamiento, Modernización e Inversiones revisa informes de los documentos aprobados haciendo referencia al indicador. 2.- La Oficina de Planeamiento, Modernización e Inversiones analiza la información, del número de documentos que han sido aprobados acorde a su estadística del logro alcanzado del indicador. 3.- Con esta información analizada la Oficina de Planeamiento, Modernización e Inversiones emite el reporte para el seguimiento anual. FIN.					
Fuente y Bases de Datos:		Fuente: Municipalidad Provincial de Padre Abad					
		Base de Datos: Numero de ordenanza o Resoluciones de aprobación de los instrumentos de gestión					
Línea Base		Logros esperados					
Año	2023	2025	2026	2027	2028	2029	2030
Valor Absoluto	5	6	7	8	9	9	9



FICHA TÉCNICA DEL INDICADOR DE LA ACCIÓN ESTRATÉGICA INSTITUCIONAL(AEI)							
Objetivo Estratégico (OEI)	OEI.11 Fortalecer la Eficiencia en la Gestión Institucional						
Acción Estratégico (AEI)	AEI.11.06 Servicio civil implementado en beneficio de la Municipalidad						
Nombre del Indicador:	Porcentaje del Servicio Civil implementado en la Municipalidad						
Justificación:	Con la medición de indicador se medirá el nivel de avance del proceso de implementación del servicio civil en la municipalidad, con la finalidad de mejorar la organización y los recursos humanos con el objetivo de sentar bases para mejorar la municipalidad y al servidor público.						
Responsable del Indicador:	Responsable de la medición: Oficina de Gestión de Recursos Humanos						
	Responsable de la acción: Oficina General de Administración						
Limitaciones para la medición del Indicador:	No realizar acciones para la implementación de Servir entre los años.						
Método de cálculo:	Formula: $T = (N/D) \times 100$						
	Donde: N: Total de Etapas implementadas del tránsito al régimen del Servicio Civil en la Municipalidad D: Total de etapas para la implementación del régimen del Servicio Civil						
	Especificaciones técnicas:						
	<ul style="list-style-type: none"> • Las etapas para la implementación del régimen del Servicio Civil, son las etapas para el tránsito de las entidades al nuevo régimen del Servicio Civil - Etapa 1: Preparación de la entidad - Etapa 2: Análisis Situacional de la entidad - Etapa 3: Aplicación de la mejora interna - Etapa 4: Implementación del Nuevo Régimen 						
Sentido esperado indicador	No definido	Tipo de Agregación			Mínimo Permisible: 25		
Proceso de recolección y análisis	1.- INICIO: La Oficina de gestión de Recursos Humanos estandarizará un formato de registro de dato, para el control de etapas y procesos para su implementación 2. La Oficina de Gestión de Recursos Humanos procesará y analizará el avance de implementación mediante los informes. 3.- Oficina de Gestión de Recursos Humanos recepciona para el análisis de información del logro alcanzado del indicador. 3. La Oficina de Gestión de Recursos Humanos al culminar el año, emitirá un reporte de la información analizada FIN.						
Fuente y Bases de Datos:	Fuente: Municipalidad Provincial de Padre Abad						
	Base de Datos: Informes de avance de Implementación del servicio Civil						
Línea Base		Logros esperados					
<i>Año</i>	2023	2025	2026	2027	2028	2029	2030
<i>Valor Relativo</i>	0%	25%	50%	50%	75%	100%(*)	100%(**)
<i>Valor Absoluto</i>	0	1	2	2	3	4	4
<i>N:</i>	0	1	2	2	3	4	4
<i>D:</i>	0	4	4	4	4	4	4

Se indica que al año 2029 todas las unidades orgánicas cumplen con sus actividades según lo planteado
 Que al alcanzar un año previo EL 100% debe mantenerse en los próximos años constante del cumplimiento.



FICHA TÉCNICA DEL INDICADOR DE LA ACCIÓN ESTRATÉGICA INSTITUCIONAL(AEI)							
Objetivo Estratégico (OEI)		OEI.11 Fortalecer la Eficiencia en la Gestión Institucional					
Acción Estratégico (AEI)		AEI.11.07 Atención de solicitudes institucional oportuna en la provincia					
Nombre del Indicador:		Número de disposiciones municipales aprobadas					
Justificación:		Con la medición del indicador se cuantificará los documentos institucionales municipales han sido emitidos en el año con la finalidad de promover, los acuerdos los servicios en beneficio de la población.					
Responsable del Indicador:		Responsable de la medición: Oficina General de Atención al Ciudadano y Gestión Documentaria					
		Responsable de la acción: Oficina General de Atención al Ciudadano y Gestión Documentaria					
Limitaciones para la medición del Indicador:		Sin limitaciones					
Método de cálculo:		Formula: $T = \sum N$					
		Donde: N: Total de documentos con disposición municipales aprobados.					
		Especificaciones técnicas:					
		<ul style="list-style-type: none"> • Documentos con disposición municipales aprobados ha ce referencia a todos los documentos normativos aprobados de acuerdo al ámbito de intervención, entre ellos podemos mencionar: <ul style="list-style-type: none"> - Actas de sesión de consejo - Acuerdo de sesión de consejo - Decretos - Ordenanzas Municipales. - Resoluciones de alcaldía 					
Sentido esperado indicador		Ascendente		Tipo de Agregación		Acumulado	
Proceso de recolección y análisis		1.-INICIO: La Oficina de la Oficina General de Atención al Ciudadano y Gestión Documentaria revisa informes de los documentos aprobados haciendo referencia al indicador. 2.- La Oficina General de Atención al Ciudadano y Gestión Documentaria analiza la información, del número de documentos que han sido aprobados acorde a su estadística del logro alcanzado del indicador. 3.- Con esta información analizada la Oficina General de Atención al Ciudadano y Gestión Documentaria emite el reporte para el seguimiento anual. FIN.					
Fuente y Bases de Datos:		Fuente: Municipalidad Provincial de Padre Abad					
		Base de Datos: Informe consolidado de documentos recibos externamente					
Línea Base		Logros esperados					
Año	2023	2025	2026	2027	2028	2029	2030
Valor Absoluto	603	620	630	640	650	660	680



FICHA TÉCNICA DEL INDICADOR DE LA ACCION ESTRATÉGICA INSTITUCIONAL(AEI)							
Objetivo Estratégico (OEI)	OEI.11 Fortalecer la Eficiencia en la Gestión Institucional						
Acción Estratégico (AEI)	AEI.11.08 Gestión administrativa y operativa efectiva en la Municipalidad						
Nombre del Indicador:	Porcentaje de unidades de organización con cumplimiento mayor al 80% de las actividades operativas.						
Justificación:	Con la medición del indicador verificar el avance físico de las actividades respecto a lo programado, con la finalidad de poder retroalimentar y mejorar las debilidades del no avances de sus actividades.						
Responsable del Indicador:	Responsable de la medición: Oficina de Planeamiento, Modernización e Inversiones						
	Responsable de la acción: Oficina de Planeamiento, Modernización e Inversiones						
Limitaciones para la medición del Indicador:	No contar con el registro del seguimiento de actividades operativas oportunamente						
Método de cálculo:	Formula: $T = (N/D) \times 100$						
	Donde: N: Número de unidades de organización con cumplimiento mayor al 80% de las actividades operativas D: Total unidades de organización						
	Especificaciones técnicas:						
	• Unidades de organización, hace referencia a los centros de costos, unidades orgánicas, oficinas que tienen actividades planteadas para el cumplimiento, de la cual se debe tener al semestre y al año sus logros de metas físicas registradas.						
Sentido esperado indicador	Ascendente	Tipo de Agregación			Acumulado		
Proceso de recolección y análisis	1.-INICIO: La Oficina de Planeamiento, Modernización e Inversiones revisa informes de los documentos aprobados haciendo referencia al indicador. 2.- La Oficina de Planeamiento, Modernización e Inversiones analiza la información, del número de documentos que han sido aprobados acorde a su estadística del logro alcanzado del indicador. 3.- Con esta información analizada la Oficina de Planeamiento, Modernización e Inversiones emite el reporte para el seguimiento anual. FIN.						
Fuente y Bases de Datos:	Fuente: Municipalidad Provincial de Padre Abad						
	Base de Datos:						
Línea Base		Logros esperados					
Año	2023	2025	2026	2027	2028	2029	2030
Valor Relativo	85.7%	88.6%	91.4%	94.3%	97.1%	100% (*)	100% (**)
Valor Absoluto N:	30	31	32	33	34	35	35
D:	35	35	35	35	35	35	35

(*) Se indica que al año 2029 todas las unidades orgánicas cumplen con sus actividades según lo planteado

(**) Que al alcanzar un año previo EL 100% debe mantenerse en los próximos años constante del cumplimiento.



FICHA TÉCNICA DEL INDICADOR DE LA ACCION ESTRATÉGICA INSTITUCIONAL(AEI)							
Objetivo Estratégico (OEI)	OEI.11 Fortalecer la Eficiencia en la Gestión Institucional						
Acción Estratégico (AEI)	AEI.11.09 Gobierno electrónico implementada en los procesos y servicios de la Municipalidad						
Nombre del Indicador:	Porcentaje de servicios implementados con el uso de las tecnologías digitales						
Justificación:	Con la medición del indicador se identificar los servicios que brinda la municipalidad acorde a la tecnología, fomentando el uso de la tecnología y poder acceder al uso a la información de una forma más eficiente.						
Responsable del Indicador:	Responsable de la medición: Oficina de Tecnología de Información						
	Responsable de la acción: Oficina General de Administración						
Limitaciones para la medición del Indicador:	No contar con la implementación de tecnología digitales en el proceso						
Método de cálculo:	Formula: $T = (N/D) \times 100$						
	Donde: N: Servicios implementados con el uso de las tecnologías digitales D: Total de servicios de la Entidad						
	Especificaciones técnicas: Servicios implementados con el uso de las tecnologías digitales, hace referencia los servicios identificados que la municipalidad ha priorizado de los servicios brindados, con el uso de la tecnología de información de los recursos disponible, entre ellos podemos mencionar: Formulario en línea de procesos definidos. Libro de reclamaciones virtual Consulta de información pública disponible. Mesa de partes virtual Atención de documentos virtuales (certificados, o constancias) Para el inicio se procede con los servicios mencionados para su medición,						
Sentido esperado indicador	Ascendente	Tipo de Agregación			Acumulado		
Proceso de recolección y análisis	1.-INICIO: La Oficina general de administración solicita información a la Oficina de tecnología de información haciendo referencia al indicador. 2.- La Oficina de tecnología de información revisa información respecto al indicador, del número de servicios activos para su análisis en su estadística del logro alcanzado del indicador. 3.- Con esta información analizada la Oficina de tecnología de información envía a la Oficina general de administración 4.- La Oficina general de administración analiza la información 5- La Oficina general de administración emite el reporte para el seguimiento anual. FIN.						
Fuente y Bases de Datos:	Fuente: Municipalidad Provincial de Padre Abad						
	Base de Datos: Informe de servicios implementados con tecnologías digitales, Portal Web, reporte de servicios digitales activos						
Línea Base		Logros esperados					
Año	2023	2025	2026	2027	2028	2029	2030
Valor Relativo	0%	20%	40%	60%	67%	83%	100%
Valor Absoluto N:	0	1	2	3	4	5	6
D:	5	5	5	5	6	6	6



FICHA TÉCNICA DEL INDICADOR DE LA ACCIÓN ESTRATÉGICA INSTITUCIONAL(AEI)							
Objetivo Estratégico (OEI)	OEI.11 Fortalecer la Eficiencia en la Gestión Institucional						
Acción Estratégico (AEI)	AEI.11.10 Gobierno abierto implementado en la Municipalidad.						
Nombre del Indicador:	Porcentaje de procedimientos administrativos digitalizados						
Justificación:	Con la medición del indicador se podrá mejorar los procedimientos o procesos de gestión operativos, regulando la cual implica la digitalización de los procedimientos administrativos.						
Responsable del Indicador:	Responsable de la medición: Oficina de Tecnología de Información						
	Responsable de la acción: Oficina de Tecnología de Información						
Limitaciones para la medición del Indicador:	No contar con la plataforma de servicios digitales						
Método de cálculo:	Formula: $T = \sum N$						
	Donde: N: Numero de procedimientos administrativos digitalizados D: Total procedimientos administrativos						
	Especificaciones técnicas:						
	<ul style="list-style-type: none"> • Procedimiento administrativos digitalizados hace referencia a los procesos de gestión y operativos que son implicados para la a transformación digital la cual contempla los servicios de gestión y entrega de la información mediante plataformas y dispositivos digitales. Cero papel, Procedimientos del TUPA digitalizados. 						
Sentido esperado indicador	Ascendente	Tipo de Agregación			Acumulado		
Proceso de recolección y análisis	1.-INICIO: La Oficina de Planeamiento, Modernización e Inversiones revisa informes de los documentos aprobados haciendo referencia al indicador. 2.- La Oficina de Planeamiento, Modernización e Inversiones analiza la información, del número de documentos que han sido aprobados acorde a su estadística del logro alcanzado del indicador. 3.- Con esta información analizada la Oficina de Planeamiento, Modernización e Inversiones emite el reporte para el seguimiento anual. FIN.						
Fuente y Bases de Datos:	Fuente: Municipalidad Provincial de Padre Abad						
	Base de Datos: Informe de Implementación del Gobierno Electrónico						
Línea Base		Logros esperados					
Año	2023	2025	2026	2027	2028	2029	2030
Valor Relativo	0%	0%	0%	14%	21%	29%	43%
Valor Absoluto	0	0	0	10	15	20	30
N:							
D:	70	70	70	70	70	70	70



FICHA TÉCNICA DEL INDICADOR DEL OBJETIVO ESTRATÉGICO PROVINCIAL (OEI)							
Objetivo Estratégico (OEI)		OEI.11 Fortalecer la Eficiencia en la Gestión Institucional					
Acción Estratégico (AEI)		AEI.11.11 Mecanismos de participación ciudadana fortalecidos en la Municipalidad					
Nombre del Indicador:		Número de audiencias públicas realizadas					
Justificación:		Con la medición del indicador nos permitirá conocer la cantidad de audiencias realizadas donde participen los representantes de la municipalidad, sociedad civil población., con la finalidad de contribuir en favor de la población con los servicios prestados por la municipalidad.					
Responsable del Indicador:		Responsable de la medición: Oficina de Planeamiento Modernización e Inversiones					
		Responsable de la acción: Oficina de Planeamiento Modernización e Inversiones					
Limitaciones para la medición del Indicador:		Sin limitaciones					
Método de cálculo:		Formula:					
		$T = \sum N$					
		Donde: N: Total de audiencias públicas realizadas					
		Especificaciones técnicas:					
		<ul style="list-style-type: none"> • las audiencias públicas realizadas: Son aquellas llevadas a cabo en los tiempos indicados por normativa, durante el proceso de ejecución en el año, estas operativamente contemplan acciones para el desarrollo de cumplimiento. 					
Sentido esperado indicador		No definido		Tipo de Agregación		Mínimo permisible: 1	
Proceso de recolección y análisis		1.-INICIO: La Oficina de Planeamiento, Modernización e Inversiones revisa número de informes que, hacen referencia al indicador. 2.- La Oficina de Planeamiento, Modernización e Inversiones analiza la información, del número de audiencias públicas realizadas en el tiempo oportuno acorde a su estadística del logro alcanzado del indicador. 3.- Con esta información analizada la Oficina de Planeamiento, Modernización e Inversiones emite el reporte para el seguimiento anual. FIN.					
Fuente y Bases de Datos		Fuente: Municipalidad Provincial de Padre Abad					
		Base de Datos: Informe de aprobación de Audiencias publicas					
Línea Base			Logros esperados				
<i>Año</i>	2023	2025	2026	2027	2028	2029	2030
<i>Valor Relativo</i>	2	2	2	3	3	2	2



SECCIÓN

GLOSARIO




GLOSARIO DE SIGLAS

OEP	Objetivos Estratégicos Provinciales
AEP	Acciones Estratégicas Provinciales
OEI	Objetivos Estratégicos Institucionales
AEI	Acciones Estratégicas Institucionales
GL	Gobierno Local
PCM	Presidencia del Consejo de Ministros
PDLC	Plan de Desarrollo Local Concertado
PEDN	Plan Estratégico de Desarrollo Nacional
PEI	Plan Estratégico Institucional
CPE	Comisión de Planeamiento Estratégico
ET	Equipo Técnico
PNUD	Programa de las Naciones Unidas para el Desarrollo
POI	Plan Operativo Institucional
PP	Programas Presupuestales
MEF	Ministerio de Economía y Finanzas
RENAMU	Registro Nacional de Municipalidades
OGPP	Oficina de Planeamiento Presupuesto
SIAF	Sistema Integrado de Administración Financiera
CEPLAN	Centro Nacional de Planeamiento Estratégico
INEI	Instituto Nacional de Estadística e Informática
MPPA	Municipalidad Provincial de Padre Abad
PIA	Presupuesto Institucional de Apertura
PIM	Presupuesto Institucional Modificado
ENDES	Encuesta Demográfica y de Salud Familiar
MINEDU	Ministerio de Educación
MIDIS	Ministerio de Desarrollo e Inclusión Social
SIRTOD	Sistema de Información Regional para la Toma de Decisiones
EE.SS.	Establecimiento de Salud
II.EE.	Instituciones Educativas
PGG	Política General de Gobierno
EJE - LIN	Lineamiento de Política
IPRESS	Institución(es) Prestadora(s) de Servicios de Salud
RENIPRES	Registro Nacional de IPRESS



Municipalidad Provincial de
PADRE ABAD

¡ El cambio es ahora !

 AV. SIMÓN BOLIVAR Nº 536 - 546

 WWW.MUNIPADREABAD.GOB.PE